教育部审定
2013

义务教育教科书

地理图册

DILI TUCE



八年级 下册

地质出版社

义务教育教科书

地理图册

DILI TUCE

地质出版社地图编辑一室
北京市仁爱教育研究所 合编



八年级 下册

地质出版社
·北 京·

地质出版社

责任编辑：李书伟　李　斐
出版发行：地质出版社
社址邮编：北京海淀区学院路31号　100083
咨询电话：（010）66554588（编辑室）
网　　址：http：//www.gph.com.cn
电子邮箱：lsw_li@sina.com
传　　真：（010）66554601
印　　刷：福建新华印刷有限责任公司
开　　本：890 mm × 1240 mm　1/16
印　　张：3.25
版　　次：2013 年 11 月第 1 版 · 2019 年 12月第 8次印刷
审 图 号：GS（2018）5928号
定　　价：4.85元
书　　号：ISBN 978-7-116-08640-1

（如对本书有建议或意见，敬请致电本社；如本书有印装问题，本社负责调换）

TULI 图例

首都
省级行政中心
其他居民地
（专题图居民地符号同）
国界
未定国界
地区界
军事分界线
印巴停火线
省、自治区、直辖市界
特别行政区界
高速铁路、客运专线
铁路、火车轮渡线
高速公路
公路
航海线

常年河
时令河
湖泊
时令湖
运河
珊瑚礁
沙漠
各拉丹冬峰 ▲6621 山峰及高程(米)
山口
长城
核电站
水电站
航空港
港口

矿产

煤　锰　铅锌　汞　稀土　硫
石油　铝土　锑　钛　石棉　磷
天然气　金　铬　镍　钾盐
铁　铜　锡　钨　食盐

本图册中国国界线系按照中国地图出版社1989年出版的1:400万《中华人民共和国地形图》绘制

地质出版社

编写说明

根据教育部颁布的《义务教育地理课程标准（2011年版）》（以下简称课程标准）的要求，为配合修订后的《地理》教科书，我们编写了本套地理图册，供七至八年级学生使用。

本套图册在内容的选择上紧密配合课程标准和教科书，贴近教学，突出基础性、实用性和知识性，为学生探究性学习提供了丰富的素材；在表现形式上突出了认识问题的过程，强化了地理问题的图解；而为提高学生读图能力设置的“读图指导”栏目贯穿整套图册，使本套地理图册具有鲜明的特点。

在满足教学的基础上，我们对地理图册进行了适度拓展，使之成为学习地理课程的重要工具。它忠于课程标准，且不囿于某种教科书特定思路的限制。学生可以在教科书和地理图册之间互动、探究，并留给学生更多的地理想象空间，使地理图册成为学生课堂学习、课后复习的帮手，同时也是一本学生课外自学不可或缺的工具书。

在本图册的编写过程中，我们广泛借鉴了地理、制图等相关学科教材建设中的成果和经验，解放思想，广开言路，博采众长。我们还广泛征求了制图界的专家、实验区的地理教研员、地理课教师和学生的意见及建议，并得到了他们的指导和帮助，在此表示由衷的感谢。

对于图册中存在的不足之处，希望专家和广大师生在使用过程中提出意见和建议，以便再版时改进。

编　者



目录

序　图/2

中国地形/2

中国省级行政区划/4

第六章　四大地理区域/6

第一节　地理区域的类型与划分/6

第二节　北方地区和南方地区/7

第三节　西北地区和青藏地区/15

第七章　认识不同的地理区域/20

第一节　黄土深厚　千沟万壑的地形区——黄土高原/20

第二节　以河流为纽带的经济区域——长江沿江地带/22

第三节　对外开放的“南大门”——珠江三角洲地区/27

第四节　振兴中的工业区——东北三省/29

第五节　祖国西部开发的宝地——新疆维吾尔自治区/34

第八章　北京和港澳台/36

第一节　祖国的首都——北京/36

第二节　特别行政区——香港和澳门/39

第三节　祖国的宝岛——台湾/41

第九章　中国走向世界/43

第一节　古老文明与现代经济/43

第二节　中国与世界同发展/44





中国地形

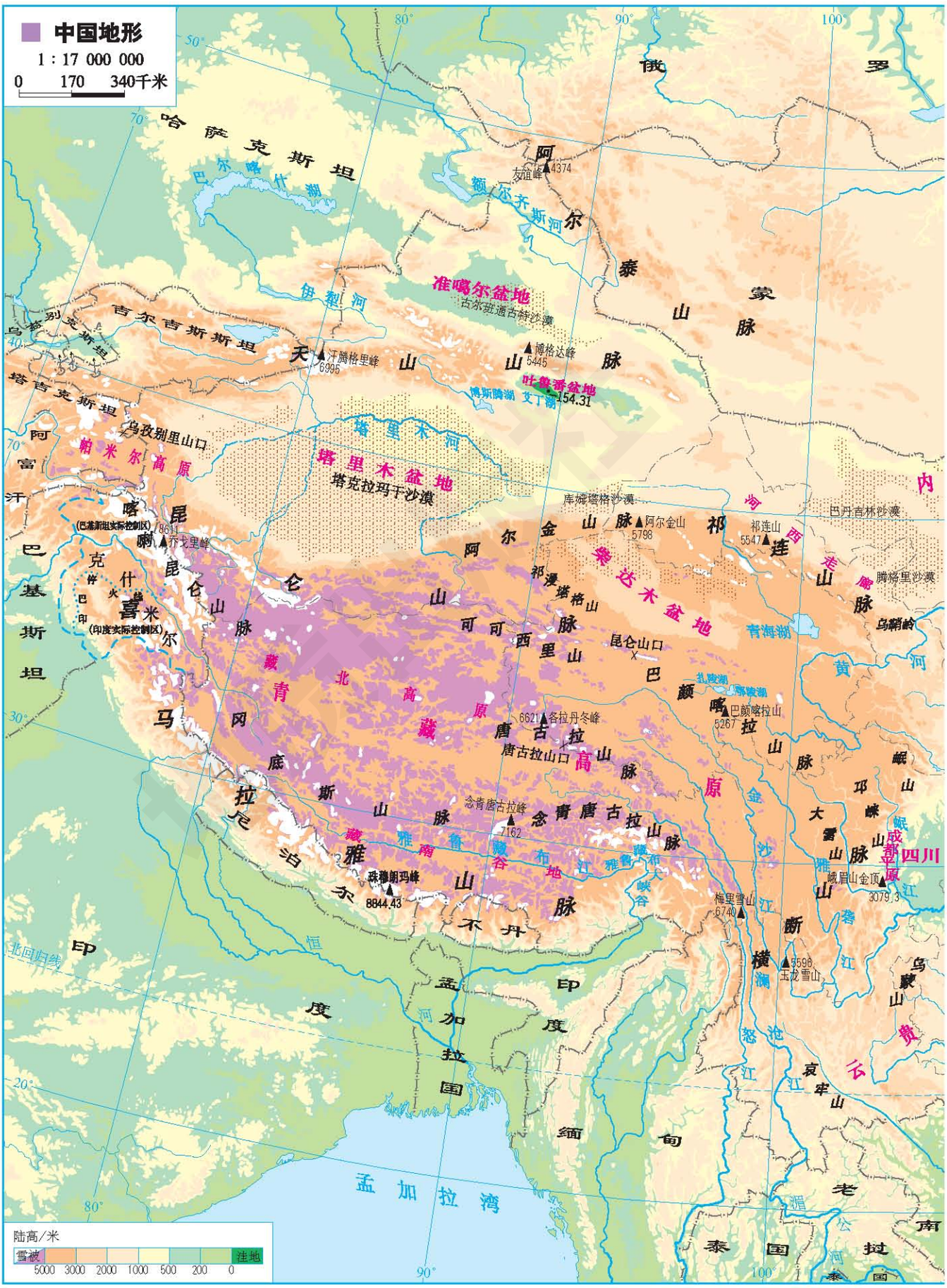
中国地形
1 : 17 000 000
0 170 340千米
哈萨克斯坦
巴尔喀什湖
俄罗
阿尔泰山脉
友谊峰 4374
额尔齐斯河
准噶尔盆地
古尔班通古特沙漠
伊犁河
吉尔吉斯斯坦
乌格别克斯坦
塔吉克斯坦
天山山脉
汗腾格里峰 6995
博格达峰 5445
吐鲁番盆地
博斯腾湖
艾丁湖
154.31
乌孜别里山口
帕米尔高原
塔里木河
塔里木盆地
塔克拉玛干沙漠
阿富汗
巴基斯坦
喀喇昆仑山脉
(巴基斯坦实际控制区)
8611
乔戈里峰
克什喜米尔
(印度实际控制区)
阿尔金山脉
阿尔金山 5798
库姆塔格沙漠
祁连山脉
祁连山 5547
巴丹吉林沙漠
腾格里沙漠
乌鞘岭
河西走廊
柴达木盆地
祁漫塔格山
可可西里山
昆仑山口
青海湖
黄河
巴颜喀拉山脉
巴颜喀拉山 5267
扎陵湖
鄂陵湖
青藏高原
藏北高原
6621 各拉丹冬峰
唐古拉山口
唐古拉山脉
念青唐古拉山脉
念青唐古拉峰 7162
冈底斯山脉
拉尼泊尔
雅鲁藏布江
雅鲁藏布大峡谷
珠穆朗玛峰 8844.43
不丹
金沙江
大雪山脉
邛崃山脉
岷山
岷江
成都平原
四川
峨眉山金顶 3079.3
雅砻江
梅里雪山 6740
断横山脉
5596 玉龙雪山
澜沧江
怒江
乌蒙山
云贵
哀牢山
印度
孟加拉国
缅甸
孟加拉湾
泰国
老挝
南
北回归线
陆高/米
雪被
5000 3000 2000 1000 500 200 0
洼地


北京
呼伦贝尔高原
呼伦湖
科尔沁沙地
浑善达克沙地
库布齐沙漠
毛乌素沙地
2016.1
恒山
五台山
3061.1
1532.7
玉皇顶
2154.9
华山
1491.7
嵩山
莲花峰
1864.8
衡山
1300.2
玉山
3952
五指山
1867
崇明岛
舟山群岛
钓鱼岛
赤尾屿
澎湖列岛
台湾岛
东沙群岛
海南岛
北回归线
台湾岛
东沙群岛
海南岛
西沙群岛
中沙群岛
黄岩岛
南沙群岛
曾母暗沙
南海诸岛
1：35 000 000

中国省级行政区划


中国省级行政区划
1：17 000 000
0 170 340千米
首都
省级行政中心
其他城市、城镇
国界
未定国界
地区界
军事分界线
印巴停火线
省、自治区、直辖市界
特别行政区界
哈萨克斯坦
巴尔喀什湖
吉尔吉斯斯坦
塔吉克斯坦
阿富汗
巴基斯坦
克什米尔
(巴基斯坦实际控制区)
(印度实际控制区)
印度
尼泊尔
不丹
孟加拉国
缅甸
泰国
老挝
越南
孟加拉湾
北回归线
俄罗
蒙
阿勒泰
克拉玛依
伊宁
乌鲁木齐
吐鲁番
哈密
库尔勒
喀什
和田
新疆维吾尔自治区
塔里木河
额济纳旗
敦煌
嘉峪关
酒泉
张掖
金昌
武威
德令哈
格尔木
青海省
青海湖
西宁
兰州
白银
天水
陇南
玉树
那曲
昌都
甘孜
马尔康
绵阳
德阳
成都
资阳
雅安
乐山
内江
泸州
宜宾
西昌
昭通
毕节
六盘水
攀枝花
丽江
大理
楚雄
昆明
曲靖
兴义
保山
芒市
临沧
玉溪
普洱
景洪
文山
西藏自治区
雅鲁藏布江
拉萨
日喀则
林芝
甘肃
内蒙
四川
金沙江
澜沧江
云南省
怒江
恒河
湄公河


南海诸岛
1：35 000 000

中国四大地理区域的划分

1：36 000 000

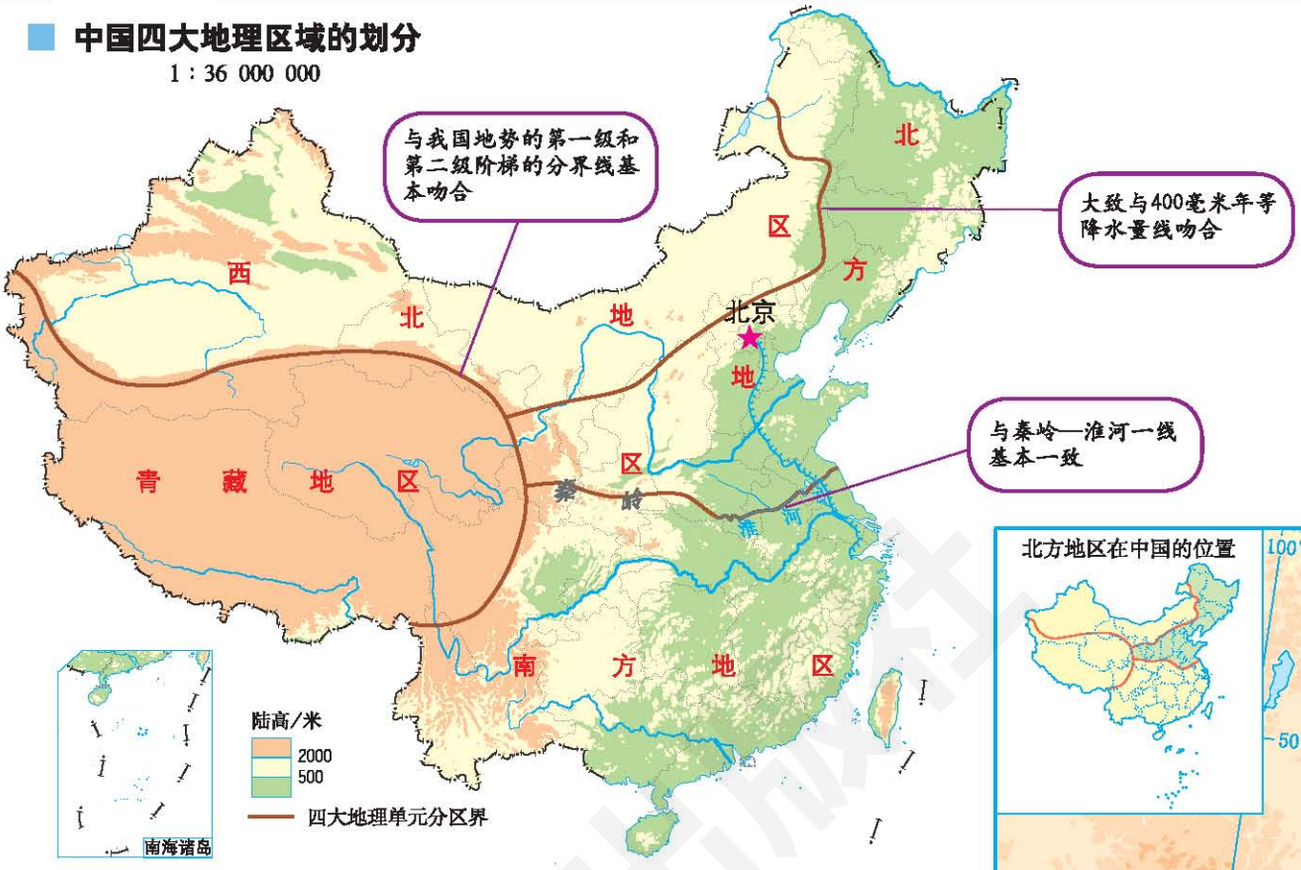



北方地区的麦田



南方地区的茶园



西北地区的沙漠



青藏地区的雪山

中国四大地理区域面积、人口比较

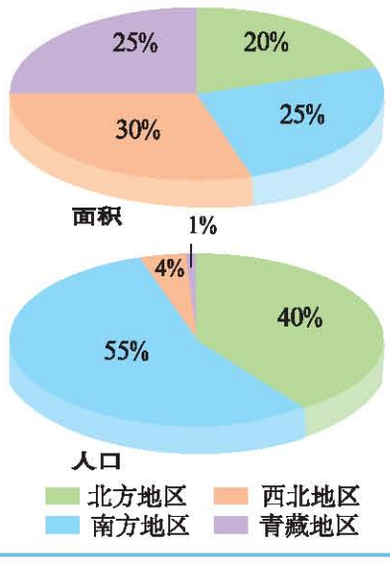

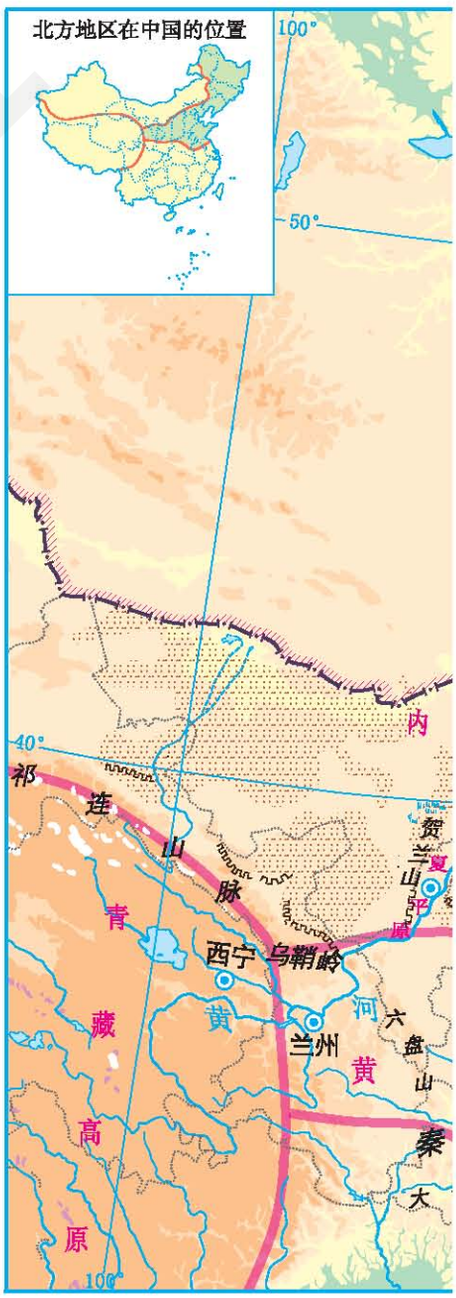

读图指导

确定某地区的范围与位置的方法

1.确定某地区的范围
（1）依据图例，找出该地区的界线。观察构成界线的地理事物，如有的边界是山脉，有的边界是河流等。
（2）找出该地区所包括的范围，如果是政区图，可以找出其包括的行政区。
2.确定某地区的位置
（1）确定该地区在本国或所在大洲的方位，周边与哪些地区（国家）相邻。
（2）确定该地区大致位于哪两条经线和哪两条纬线之间。
（3）确定该地区与海洋的关系，是临海，还是居于内陆。



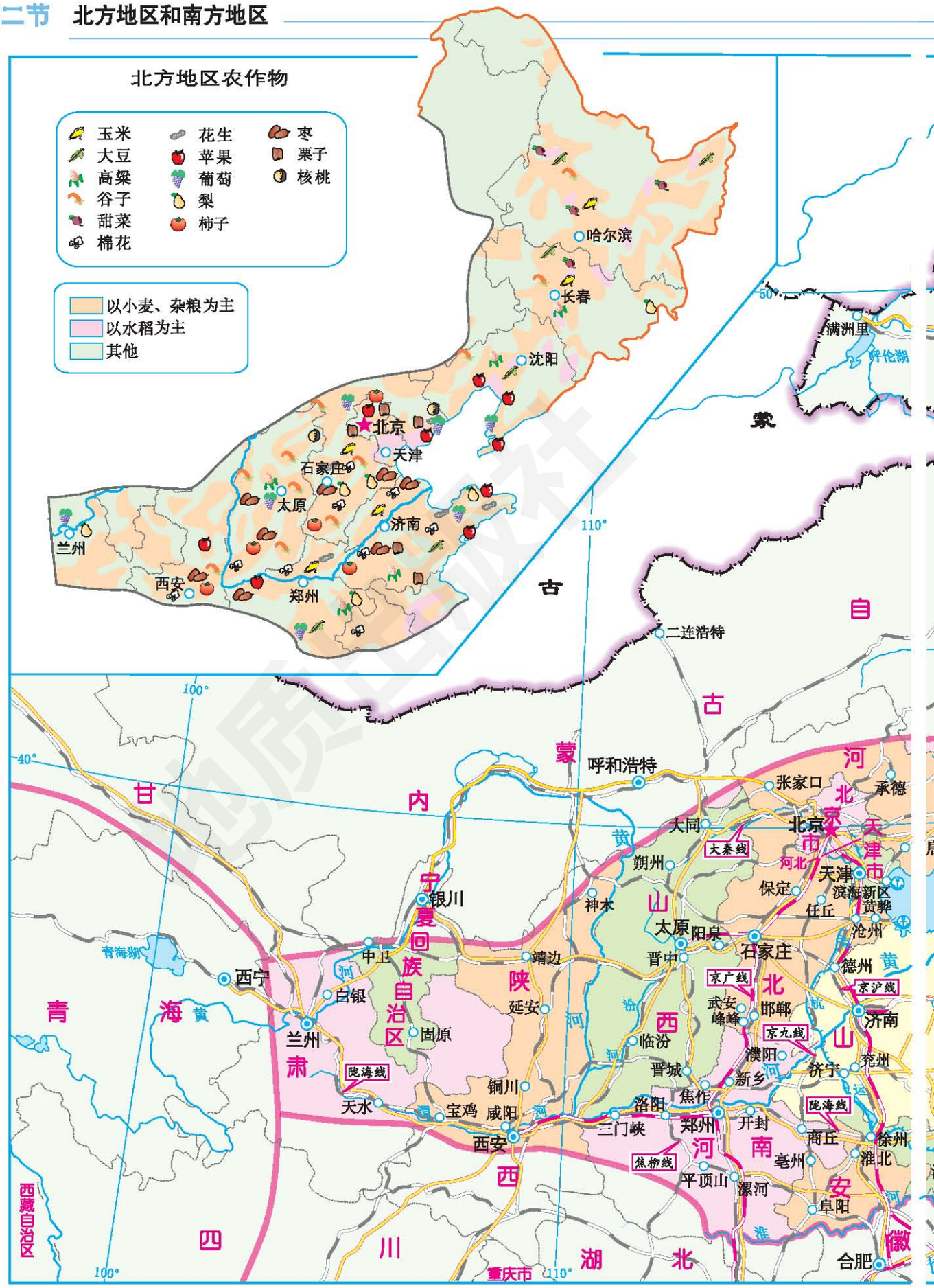
北方地区农作物
玉米
大豆
高粱
谷子
甜菜
棉花
花生
苹果
葡萄
梨
柿子
枣
栗子
核桃
以小麦、杂粮为主
以水稻为主
其他
哈尔滨
长春
沈阳
北京
天津
石家庄
太原
济南
兰州
西安
郑州
满洲里
呼伦湖
二连浩特
呼和浩特
张家口
承德
大同
朔州
北京市
天津市
河北
保定
滨海新区
任丘
黄骅
沧州
神木
太原
阳泉
晋中
石家庄
德州
济南
银川
中卫
靖边
延安
武安
邯郸
峰峰
临汾
濮阳
晋城
新乡
济宁
兖州
焦作
洛阳
三门峡
郑州
开封
商丘
徐州
淮北
亳州
平顶山
漯河
阜阳
合肥
西宁
白银
兰州
固原
铜川
天水
宝鸡
咸阳
西安
京广线
京沪线
京九线
大秦线
陇海线
焦柳线
青海湖
重庆市
西藏自治区
100°
110°
40°


北方地区城市及交通
1：10 500 000
0　105　210千米
北方地区矿产及工业
钢铁工业
有色冶金工业
机械制造工业
汽车制造工业
造船工业
航空航天工业
电子电器工业
石油加工业
化学工业
纺织工业
采煤工业
石油开采工业
核电站
重要工业中心
工业中心
工业区
能源基地
辽中南工业区
京津唐工业区
以山西为中心的煤炭能源基地
北极村
漠河
加格达奇
黑河
牙克石
北安
伊春
鹤岗
同江
抚远
前进
萨哈林岛（库页岛）
齐齐哈尔
绥化
大庆
佳木斯
鸡西
哈尔滨
白城
牡丹江
绥芬河
长春
吉林
图们
珲春
延吉
通辽
梅河口
铁岭
阜新
沈阳
抚顺
本溪
集安
锦州
鞍山
营口
丹东
迁安
山海关
秦皇岛
唐山
大连
火车轮渡
烟台
威海
东营
招远
淄博
青岛
日照
连云港
淮安
南京
上海市
张家口
大同
北京
天津
迁安
唐山
开滦
大连
保定
石家庄
太原
神府
华北
胜利
烟台
东营
兰州
邯郸
济南
淄博
青岛
中原
郑州
西安
洛阳
平顶山
徐州
连云港
淮北
俄罗斯
日本
朝鲜
黑龙江
吉林
辽宁
内蒙古
滨洲线
滨绥线
京哈线
辽东湾
渤海
黄海
东海
长白山天池（白头山天池）


南方地区在中国的位置
南方地区地形
1：12 000 000
0 120 240千米
西安
郑州
合肥
南京
上海
武汉
杭州
成都
重庆
南昌
长沙
贵阳
福州
台北
南宁
广州
香港
澳门
昆明
海口
三亚
四川盆地
成都平原
珠江三角洲
长江三角洲
秦岭
大巴山
武夷山
南岭
大别山
雪峰山
横断山
云贵高原
东南丘陵
台湾岛
海南岛
东沙群岛
南海诸岛
太白山 3767
神农顶 3106.2
莲花峰 1864.8
庐山 1473.4
衡山 1300.2
梵净山 2493
猫儿山 2141
玉龙雪山 5596
梅里雪山 6740
峨眉山金顶 3079.3
玉山 3952
五指山 1867
舟山群岛
澎湖列岛
台湾海峡
北回归线
气温/℃
降水量/毫米
1 4 7 10月
武 汉
陆高与海深/米
雪被
5000 3000 2000 1000 500 200 0 200 1000 3000 5000

南方地区农作物

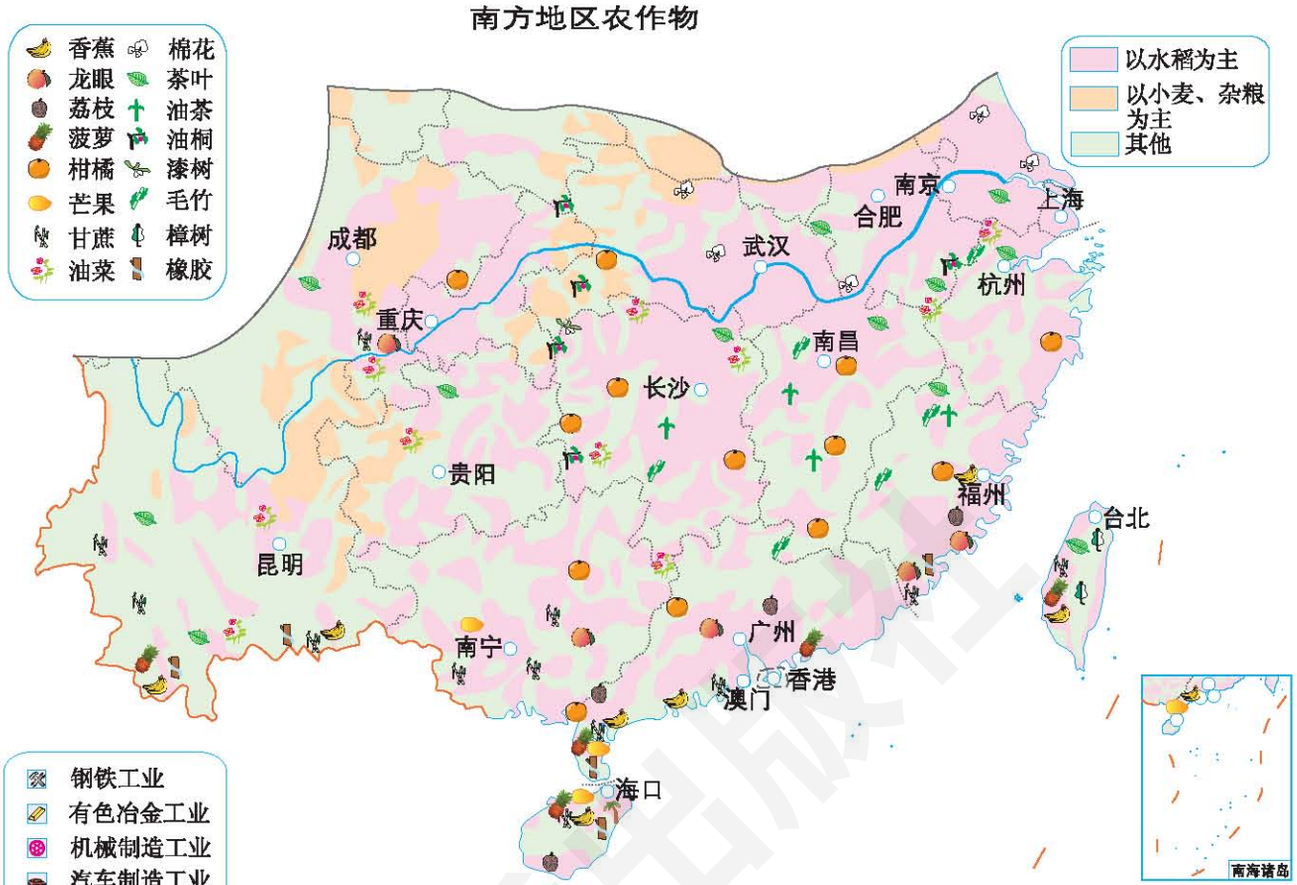

南方地区矿产及工业

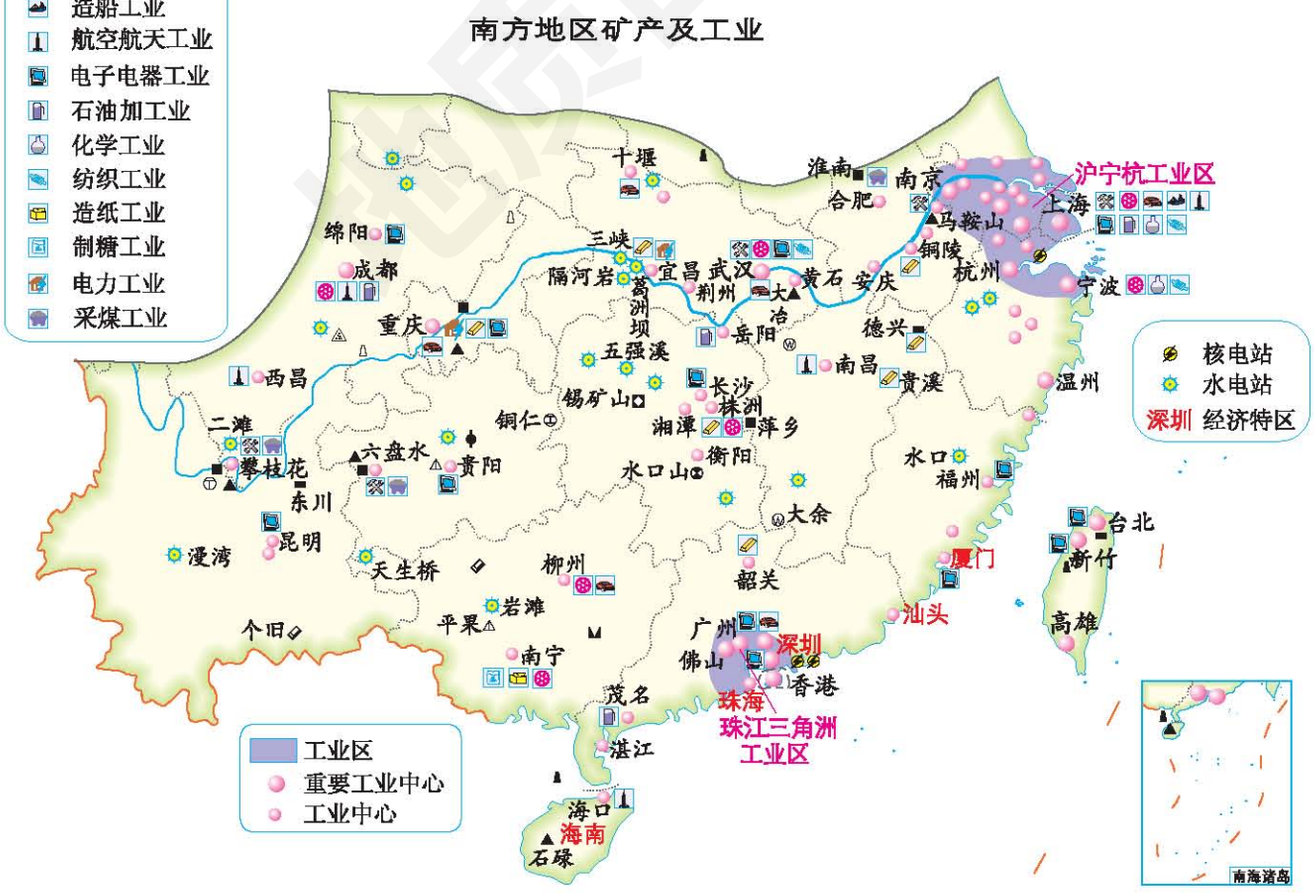

南方地区城市及交通

1：8 200 000
0 82 164千米



灾后重建的北川新城



“索改桥”工程的实施，结束了当地居民溜索过江的历史。图为云南贡山搀当大桥。


西
黄
河
山
东
连云港
郑州
徐州
江
河
南
安
盐城
南阳
淮南
扬州
镇江
南通
丹江口
信阳
京沪线
合肥
南京
苏
崇明岛
襄阳
京广线
马鞍山
无锡
上海
芜湖
苏州
上海市
焦柳线
北
嵊泗列岛
宜昌
京九线
安庆
铜陵
舟山群岛
武汉
长
徽
杭州
北仑
宜都
荆州
大冶
黄石
黄山
宁波
浙
九江
岳阳
赤壁
景德镇
金华
常德
共青城
鄱阳湖
德兴
台州
洞庭湖
江
南昌
贵溪
沪昆线
湖
长沙
鹰潭
温州
锡矿山
韶山
株洲
沪昆线
冷水江
湘潭
萍乡
福
衡阳
吉安
南平
黄尾屿
赤尾屿
鹰厦线
福州
钓鱼岛
西
水口山
瑞金
南
京广线
赣州
大余
京九线
建
莆田
台北
基隆
泉州
新竹
台
韶关
厦门
连州
梅州
台中
台湾岛
北回归线
龙川
嘉义
澎湖列岛
汕头
东
广州
汕尾
高雄
湾
肇庆
绿岛
(火烧岛)
深圳
香港特别行政区
兰屿
广
珠海
香港
七星岩
阳江
澳门
澳门特别行政区
东沙群岛
南
海
菲律宾
黄
海
韩国
济州岛
东
海
太
平
洋
日
本
120°
30°
20°
10°
南海诸岛
1:44 000 000

秦岭—淮河地区 1：12 000 000 0 120 240千米

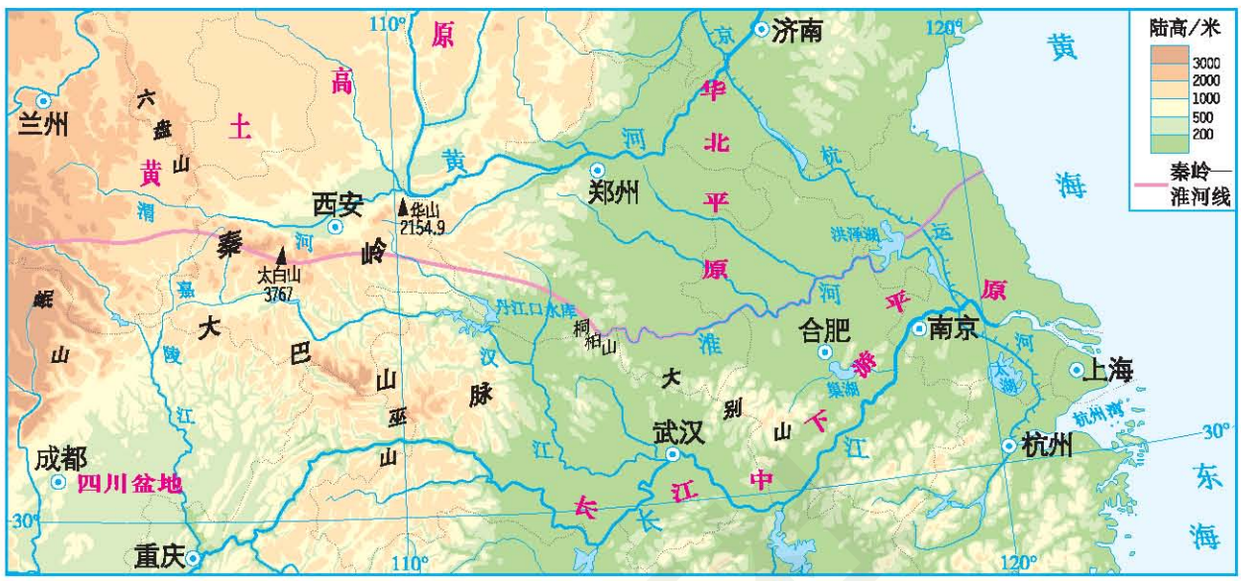



秦 岭

秦岭横亘我国中部，东西绵延约1600千米，南北宽数十千米至二三百千米不等，海拔多为1500～2500米。



淮 河

淮河发源于河南桐柏山，下游分为两支，分别注入长江和黄海，全长约1000千米。

秦岭—淮河地区1月平均气温和年降水量





西北地区的自然景观


荒漠（新疆南部）


荒漠草原
（甘肃中部）


干旱草原
（内蒙古中部）


草甸草原
（内蒙古东北部）


疏林草原
（内蒙古东部）

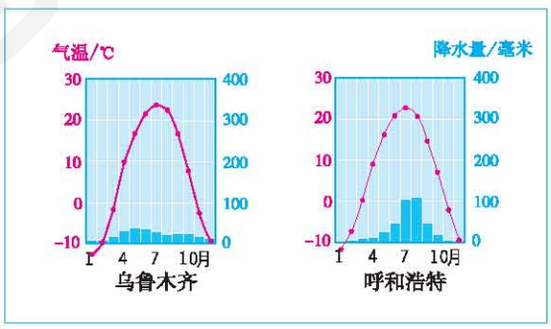

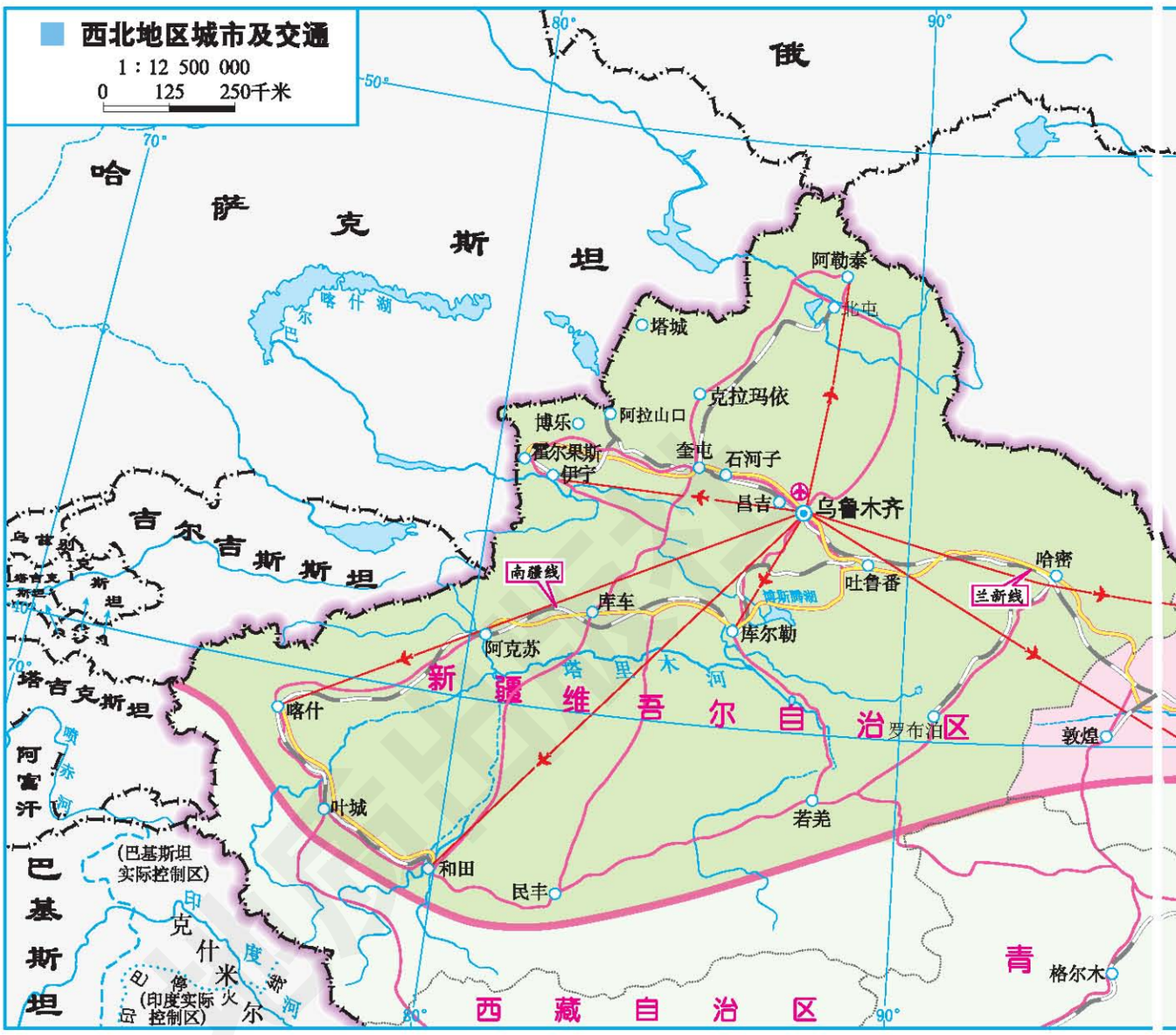
西北地区城市及交通
1：12 500 000
0 125 250千米
俄
哈萨克斯坦
吉尔吉斯斯坦
塔吉克斯坦
阿富汗
巴基斯坦
(巴基斯坦实际控制区)
(印度实际控制区)
印度河
喀什噶尔河
喀什湖
阿勒泰
北屯
塔城
克拉玛依
阿拉山口
博乐
霍尔果斯
伊宁
奎屯
石河子
昌吉
乌鲁木齐
哈密
吐鲁番
南疆线
兰新线
库车
阿克苏
库尔勒
喀什
叶城
和田
民丰
若羌
罗布泊
敦煌
格尔木
新疆维吾尔自治区
西藏自治区
青

西北地区农牧业


以小麦、杂粮为主
以水稻、小麦为主
其他
马
牛
山羊
绵羊
骆驼
水稻
小麦
玉米
油菜
棉花
葡萄
苹果
甜菜
哈密瓜
阿尔泰大尾羊
新疆细毛羊
伊犁马
巴里坤马
乌鲁木齐
新疆细毛羊
库车羔皮羊
哈萨克羊
库车羔皮羊
和田－叶城半粗毛羊
三河马
三河牛
三河牛
乌珠穆沁马
乌珠穆沁羊
呼和浩特
阿拉善骆驼
三北羊
阿拉善骆驼
银川
宁夏滩羊
沙毛山羊

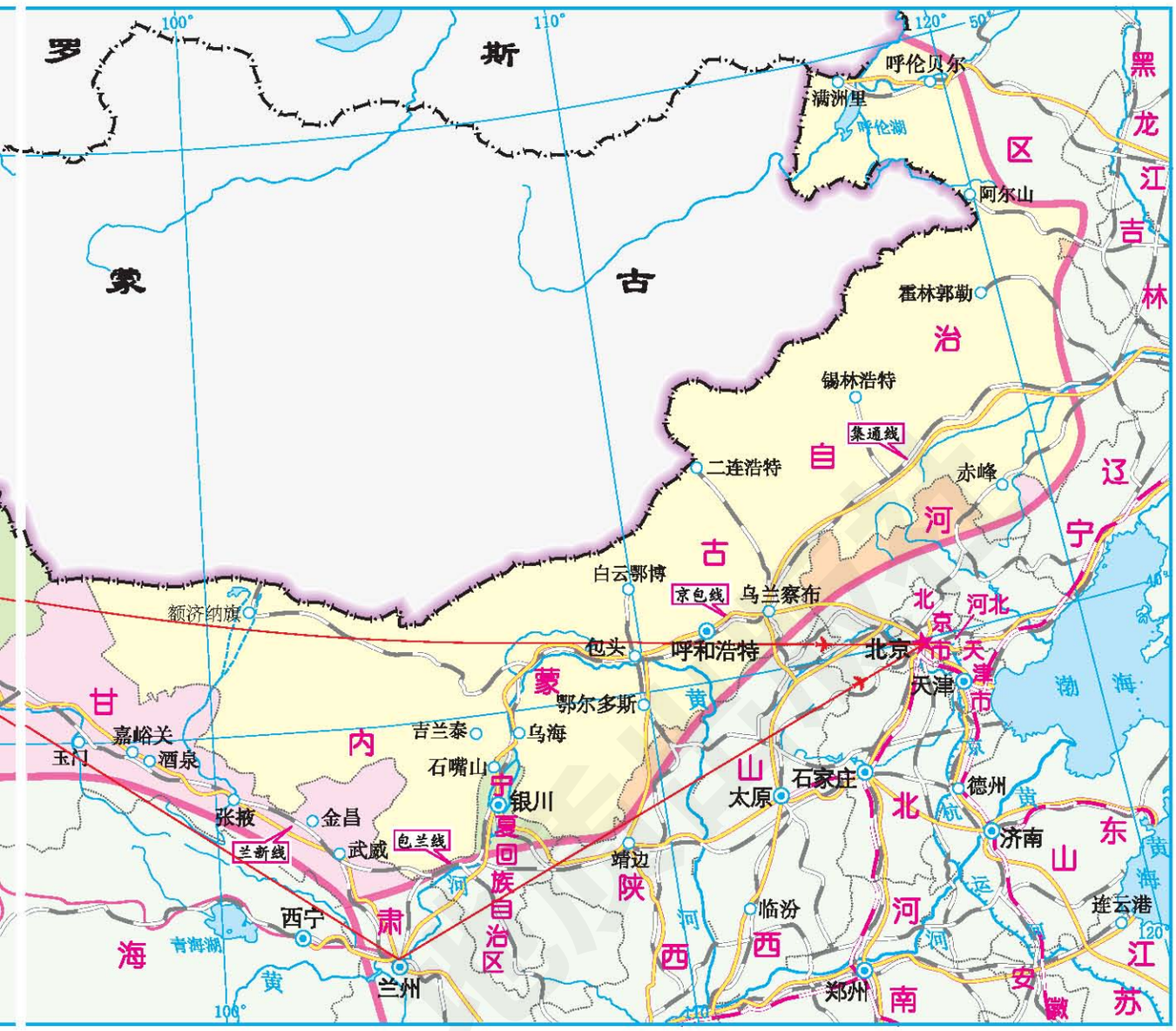
罗
斯
蒙
古
呼伦贝尔
满洲里
呼伦湖
阿尔山
黑
龙
江
吉
林
区
霍林郭勒
治
锡林浩特
集通线
二连浩特
自
赤峰
辽
河
宁
古
白云鄂博
京包线
乌兰察布
额济纳旗
包头
呼和浩特
北京
北京市
河北
天津市
天津
渤
海
甘
蒙
鄂尔多斯
黄
嘉峪关
玉门
酒泉
内
吉兰泰
乌海
石嘴山
宁
银川
山
太原
石家庄
德州
北
济南
东
山
张掖
金昌
兰新线
武威
包兰线
夏
回
族
自
治
区
靖边
陕
临汾
河
西
西
连云港
江
苏
安
徽
南
郑州
西宁
肃
兰州
青海湖
海
黄
100°
110°
120°
50°
40°

西北地区矿产及工业


工业中心
钢铁工业
有色冶金工业
航空航天工业
纺织工业
食品工业
石油加工业
采煤工业
石油开采工业
伊敏河
霍林河
元宝山
赤峰
克拉玛依
乌鲁木齐
白云鄂博
乌兰察布
包头
呼和浩特
罗布泊
嘉峪关
玉门
酒泉
吉兰泰
石嘴山
乌海
鄂尔多斯
银川
金昌
塔中

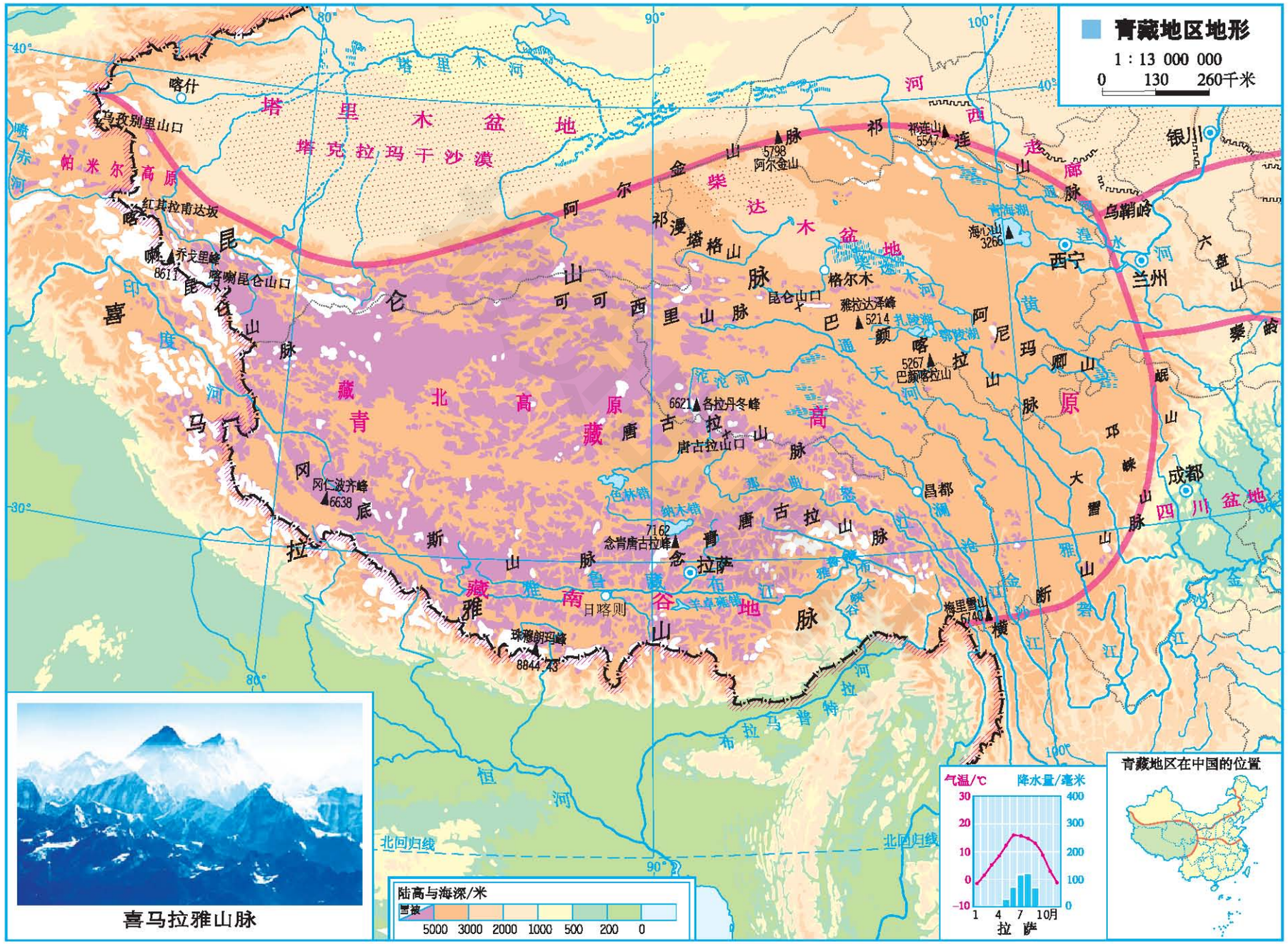
青藏地区地形
1：13 000 000
0 130 260千米
喀什
塔里木盆地
塔克拉玛干沙漠
塔里木河
乌孜别里山口
帕米尔高原
红其拉甫达坂
喀喇昆仑山脉
乔戈里峰
8611
喀喇昆仑山口
喜马拉雅山脉
冈仁波齐峰
6638
冈底斯山脉
珠穆朗玛峰
8844.43
日喀则
雅鲁藏布大峡谷地
雅鲁藏布江
念青唐古拉峰
7162
念青唐古拉山脉
唐古拉山口
6621
各拉丹冬峰
唐古拉山脉
青藏高原
藏北高原
昆仑山脉
昆仑山口
可可西里山脉
阿尔金山脉
5798
阿尔金山
祁漫塔格山
柴达木盆地
格尔木
雅拉达泽峰
5214
巴颜喀拉山
5267
巴颜喀拉山脉
祁连山
5547
祁连山脉
河西走廊
乌鞘岭
青海湖
海心山
3266
西宁
兰州
银川
六盘山
秦岭
黄河
湟水
渭河
长江
金沙江
澜沧江
怒江
雅鲁藏布江
拉萨
昌都
成都
四川盆地
横断山脉
大雪山脉
邛崃山脉
岷山
龙门山
阿尼玛卿山脉
日月山
沱沱河
通天河
色林错
纳木错
恒河
印度河
马泊特拉
北回归线
陆高与海深/米
雪被
5000 3000 2000 1000 500 200 0
气温/℃
降水量/毫米
30 20 10 0 −10
400 300 200 100 0
1 4 7 10月
拉萨
青藏地区在中国的位置
喜马拉雅山脉

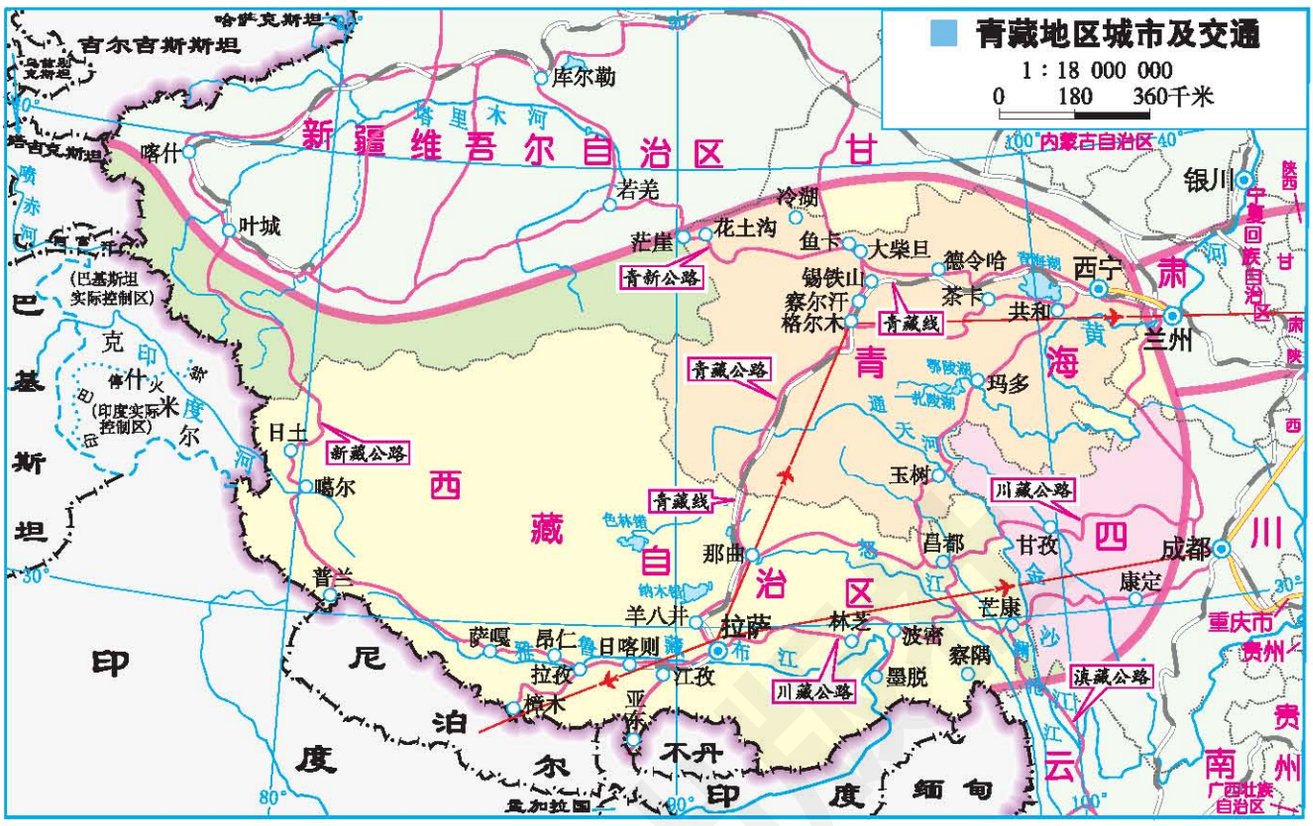

青藏地区农牧业



青藏地区矿产及工业



黄土高原 1：7 200 000 0 72 144千米

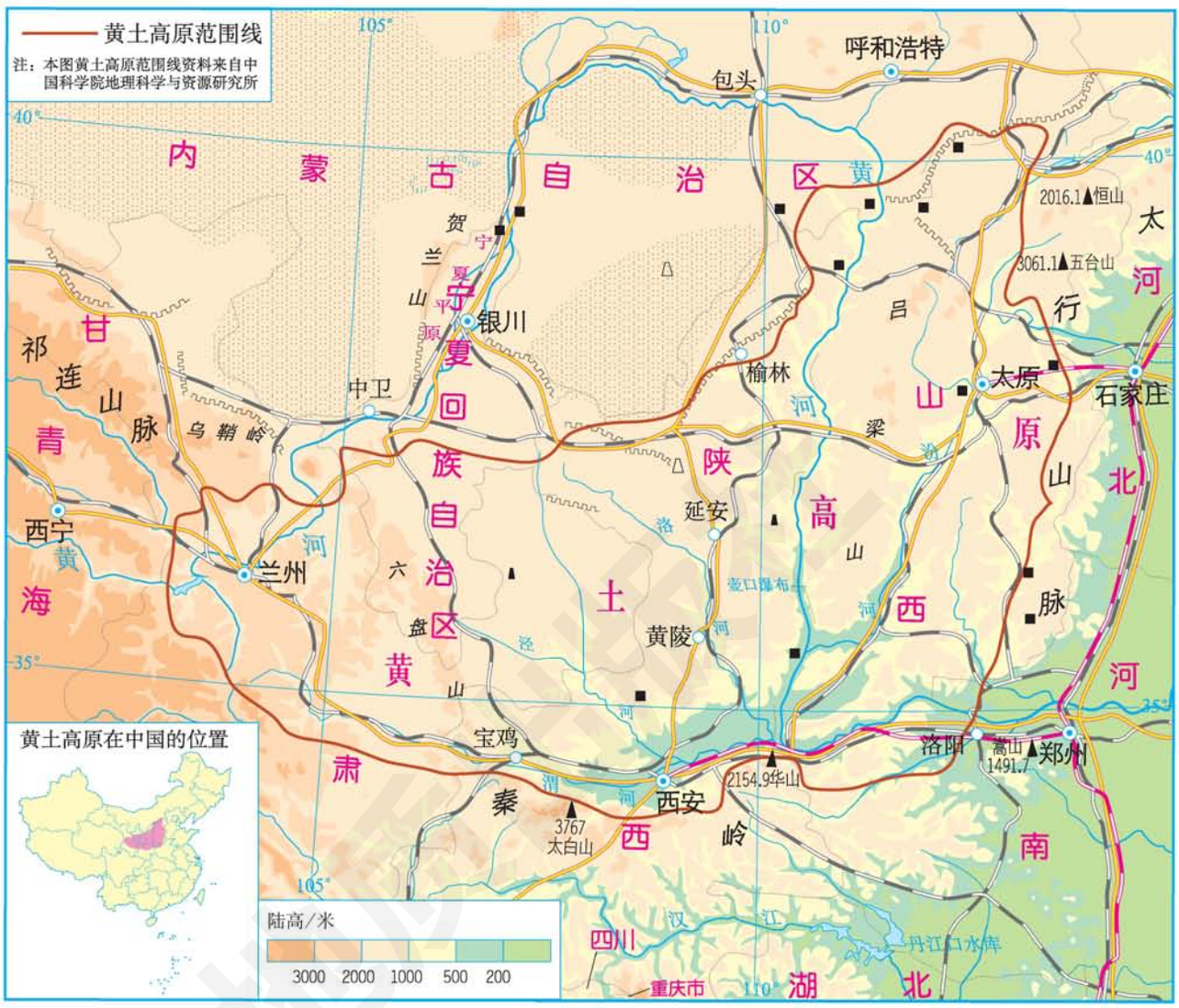

延安1998—2016年降水量变化

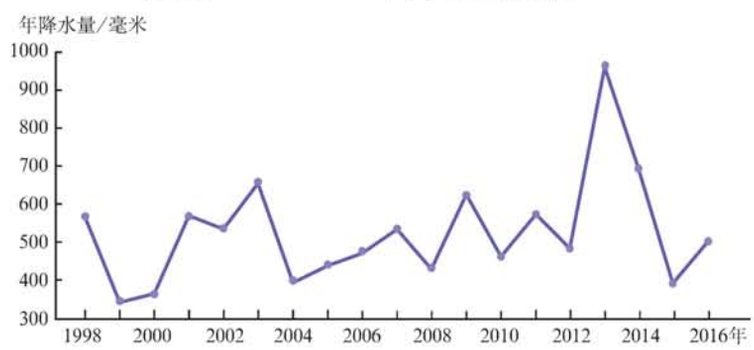

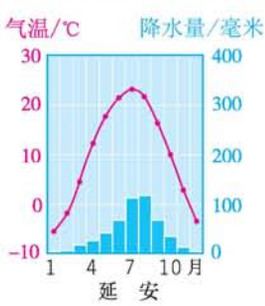

黄土高原地形破碎，气候干旱，降水主要集中在夏季，降水量年际变化较大，水土流失严重。



黄土高原

黄土高原水土流失的治理

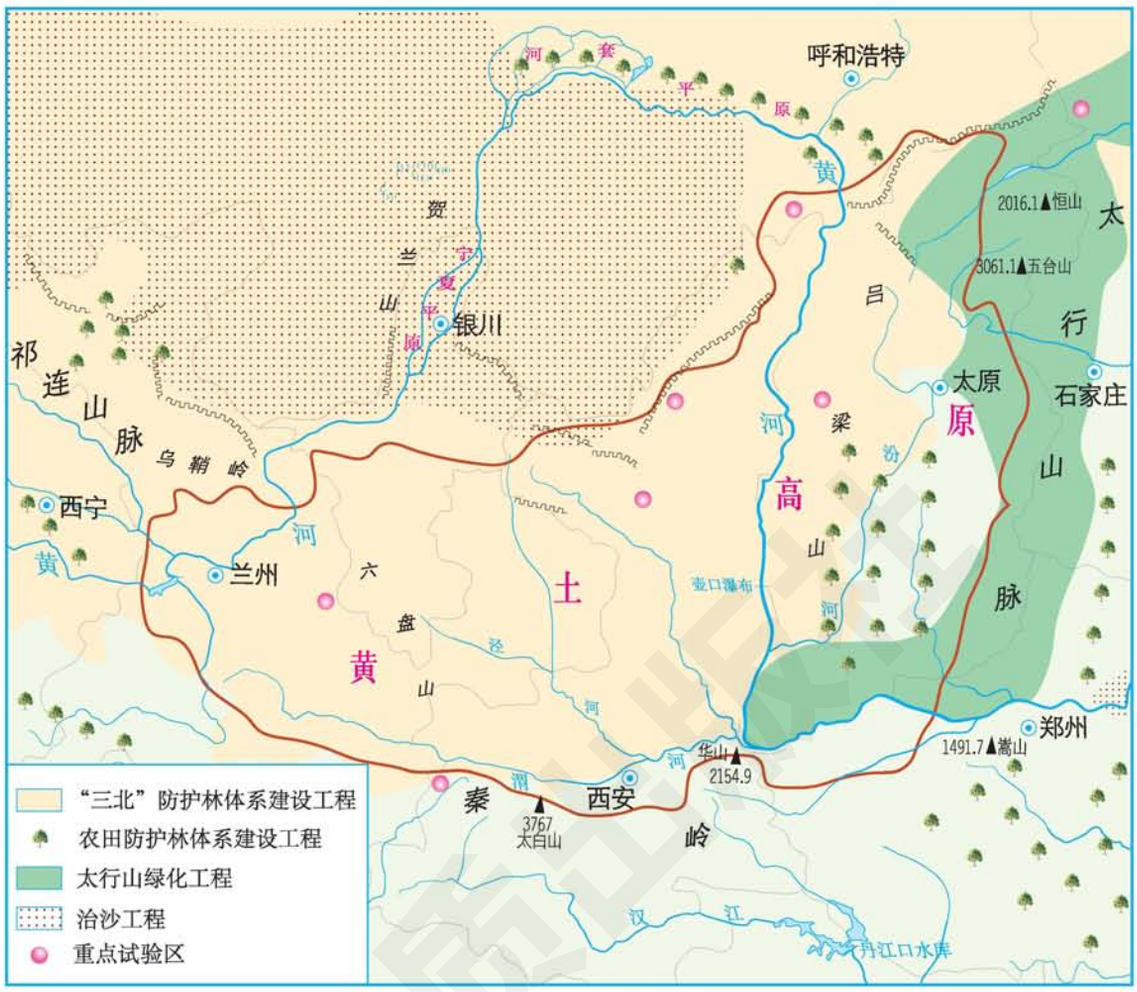



黄土高原水土流失治理——兴修梯田



黄土高原小流域综合治理



黄土高原水土流失治理——建淤地坝

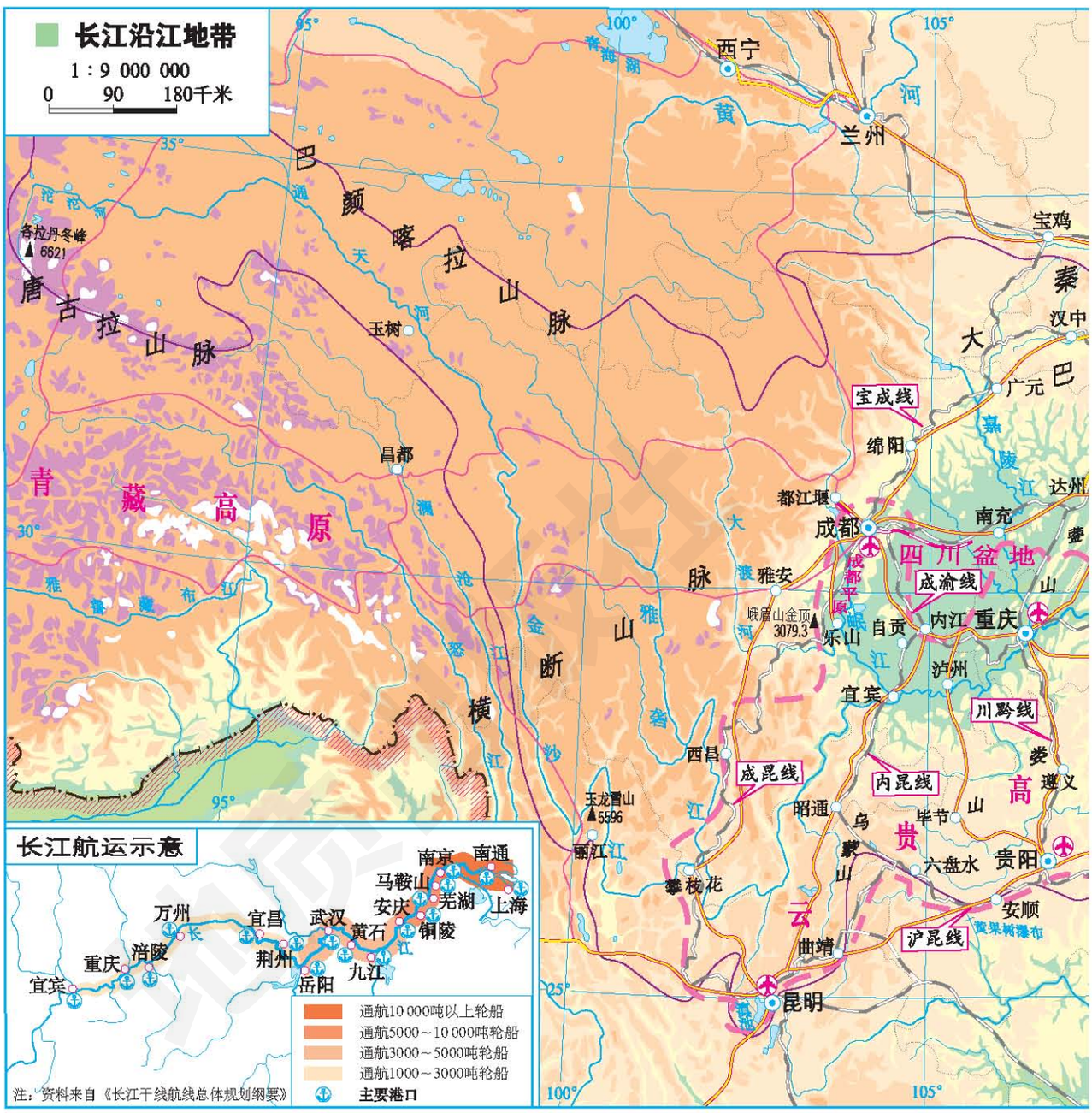

长江沿江地带主要农作物及矿产





长江沿江地带工业及主要工业区



长江沿江地带的纽带和辐射作用示意

1：35 000 000




重　庆


武　汉


南　京


上　海

上海、南京、武汉、重庆4个特大城市是长江沿江地带的经济、文化、交通运输中心，对区域经济发展具有很大的辐射和带动作用。

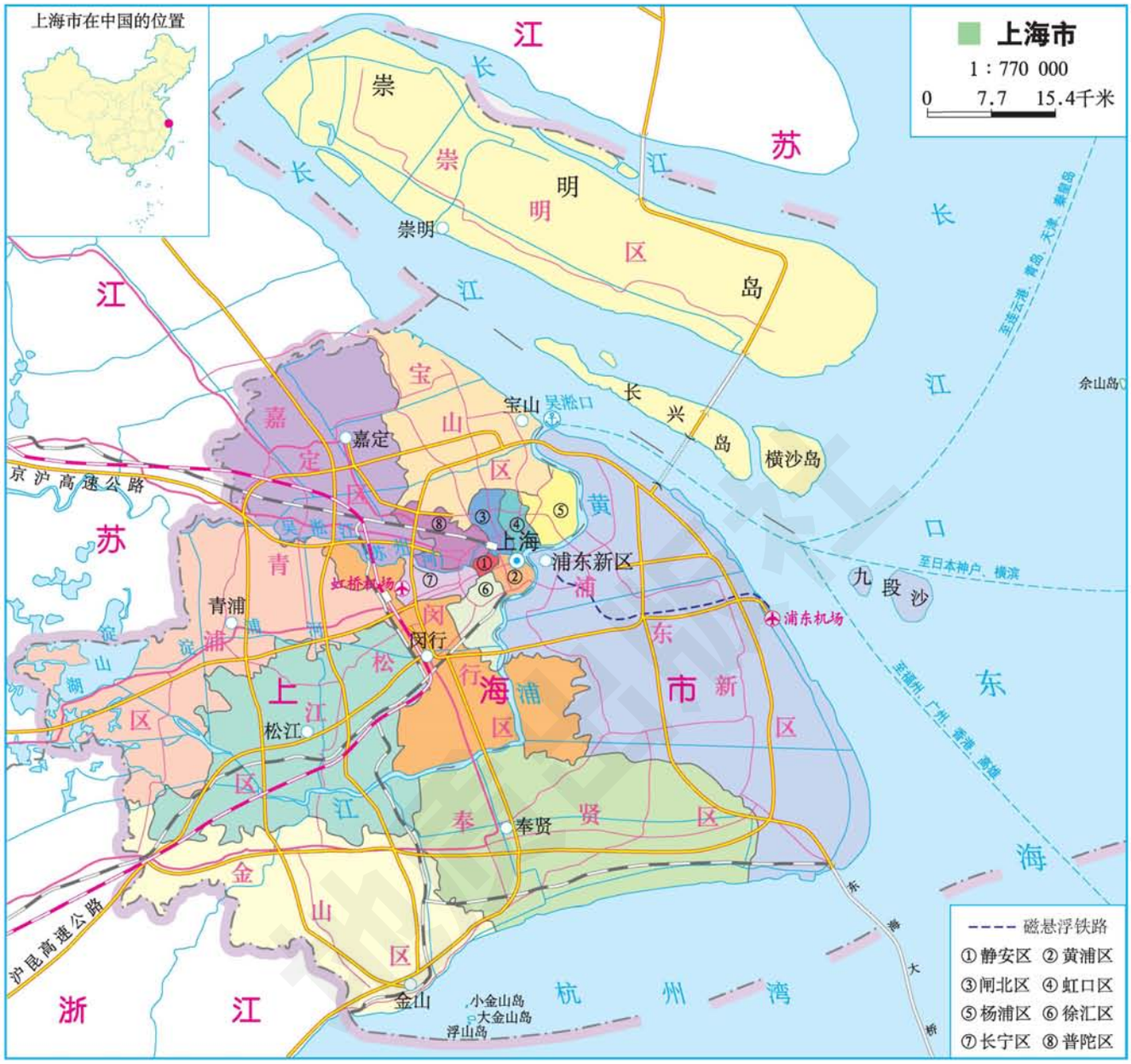

上海部分社会经济指标在全国所占的比例（2018年）

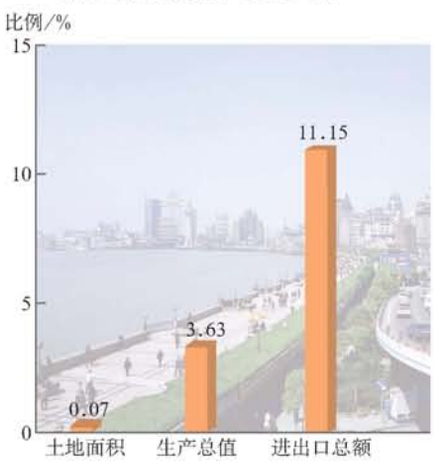

上海关区货物进出口总额的增长

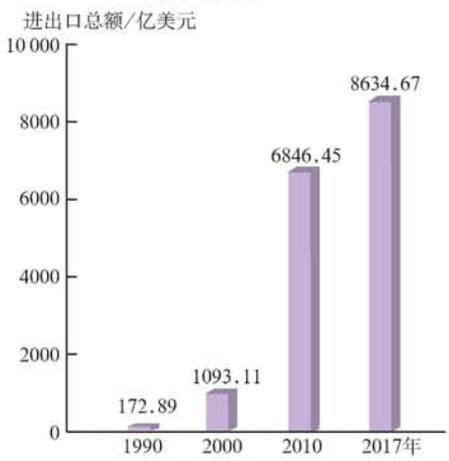



国家级开发区——浦东新区

长江沿江地带的环境问题

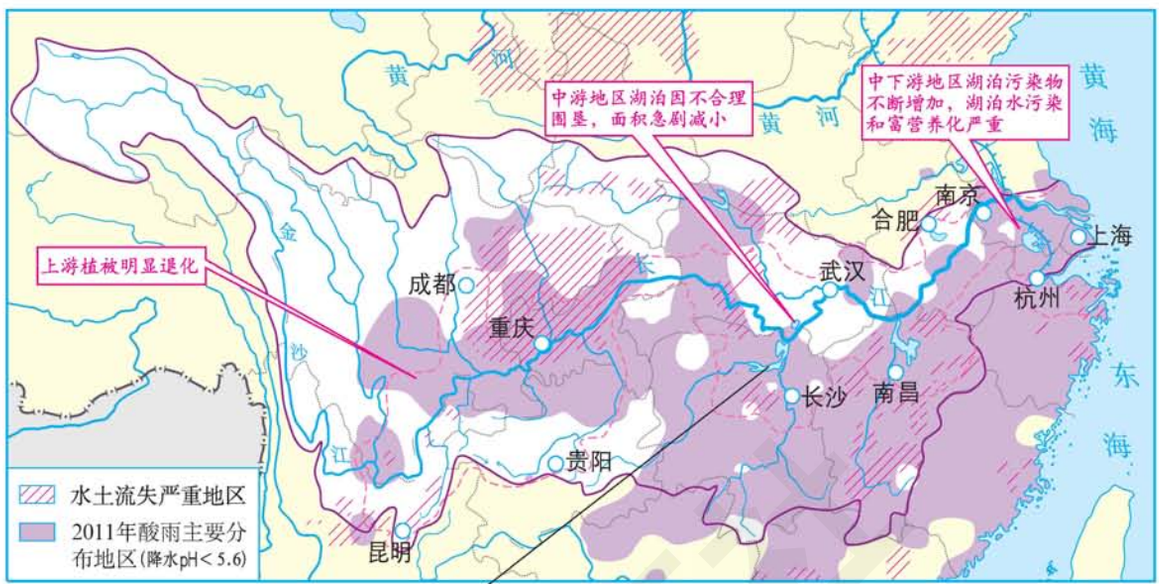

洞庭湖面积和容积变化

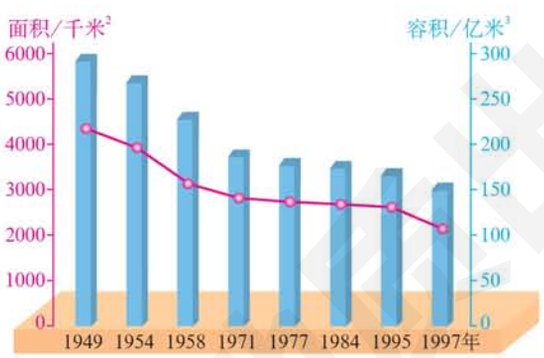

由于江水挟带大量泥沙入湖，加上不合理的围垦，湖泊面积不断萎缩。



1998年长江全流域性大洪水后，洞庭湖开展了大规模的退田还湖。图为退田还湖后，居民搬出了屡遭洪灾的青山垸，昔日的堤垸变成了如今碧水盈盈的青山湖。

长江沿江地带的治理



珠江三角洲地区　1：2 800 000　0　28　56千米

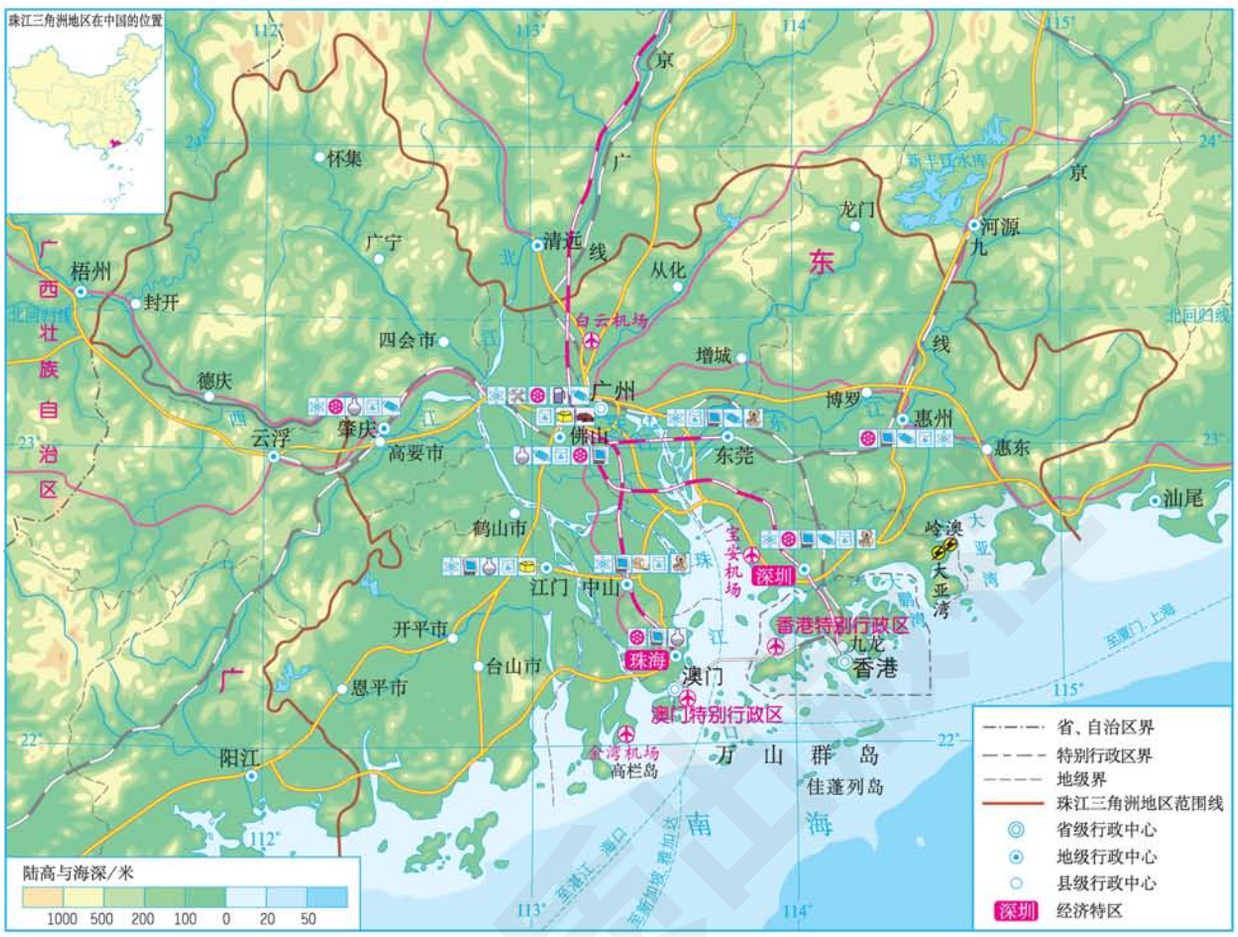

20世纪80年代我国对外开放格局　1：28 000 000



沿海开放不断深入

1980年
设立深圳、珠海、汕头、厦门4个经济特区

1984年
设立天津、上海、大连、秦皇岛、烟台、青岛、连云港、南通、宁波、温州、福州、广州、湛江、北海14个沿海开放城市

1985年
设立珠江三角洲、长江三角洲、闽南（厦门、漳州、泉州）三角地区为沿海经济开放区

1988年
设立山东半岛、辽东半岛、环渤海地区的一些市县和沿海开放城市所辖县为沿海经济开放区

1988年
设立海南经济特区


广东省省会——广州


中国第一个经济特区——深圳

迅速发展的外向型经济

珠江三角洲地区利用外资情况

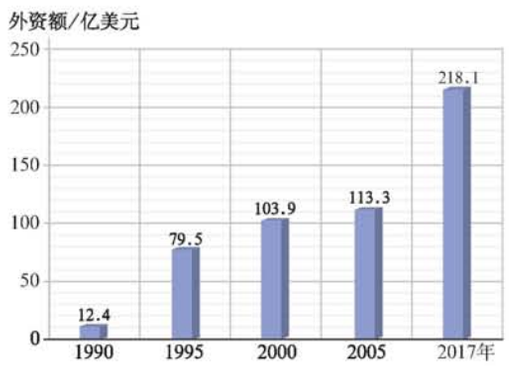

珠江三角洲地区产业结构的变化

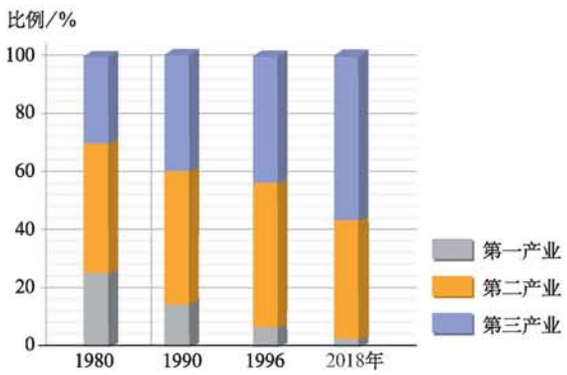

珠江三角洲地区出口总额的变化

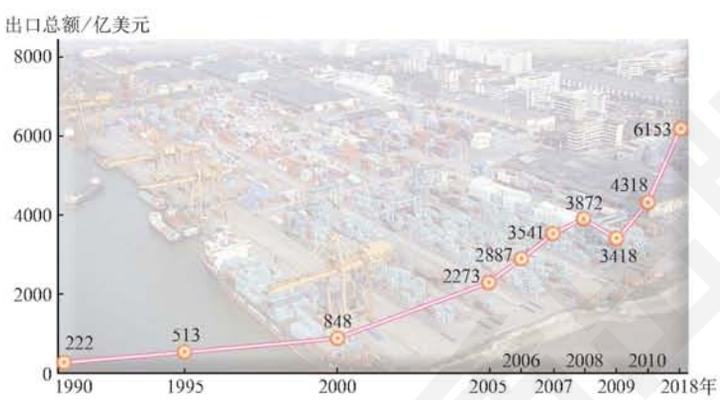



中国进出口商品交易会（广交会）

广交会是中国目前历史最长、规模最大的综合性国际贸易盛会。图为广交会现场。

珠江三角洲地区国家级高新技术产业开发区



国家级高新技术产业开发区所在地

珠江三角洲地区国家级高新技术产业开发区产值及其占地区总产值的比例



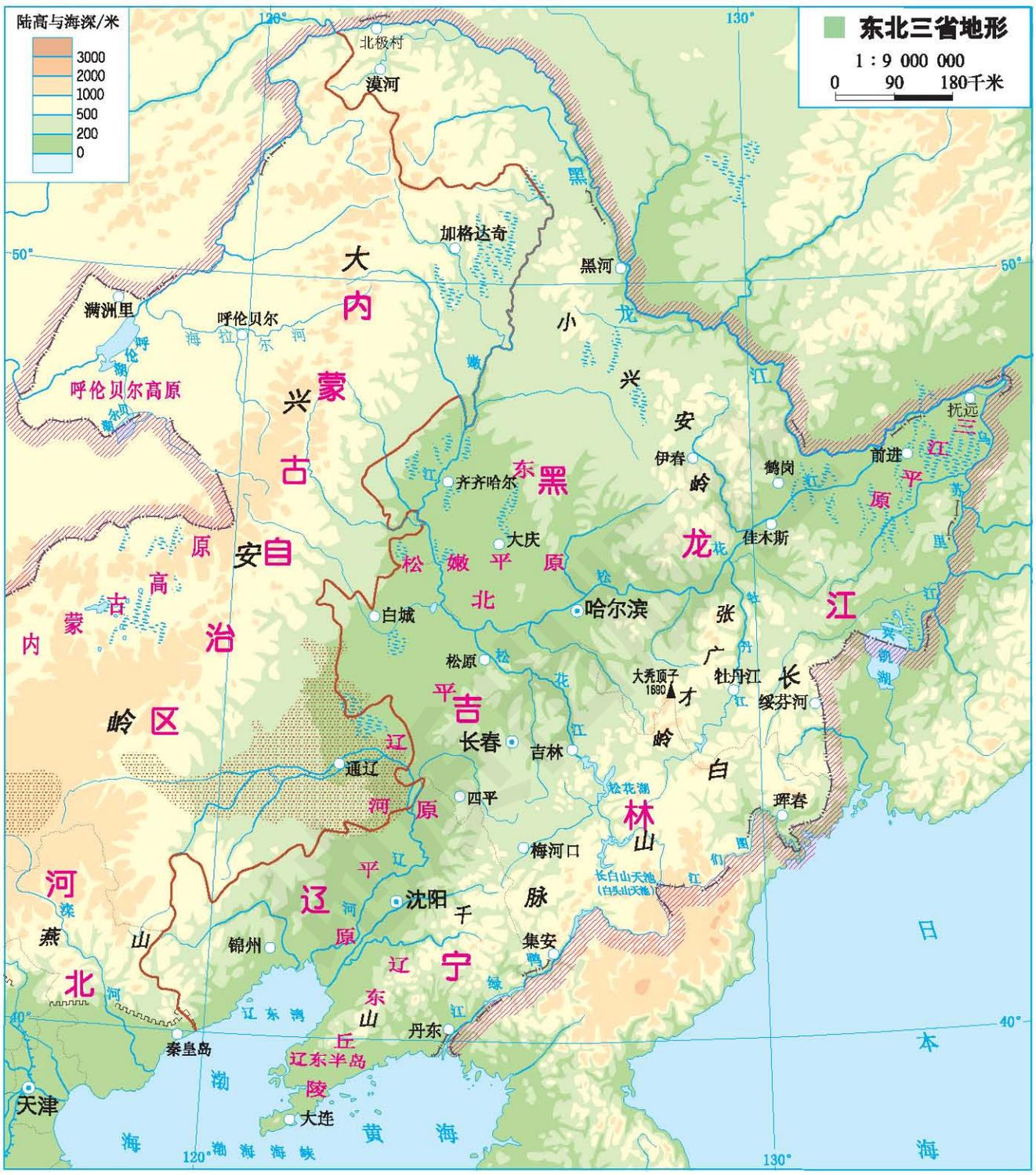

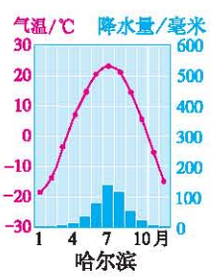

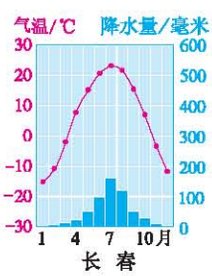

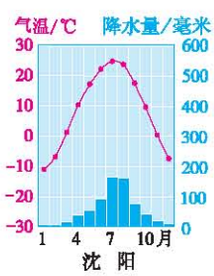

东北三省部分指标占全国的比例
（2017年）



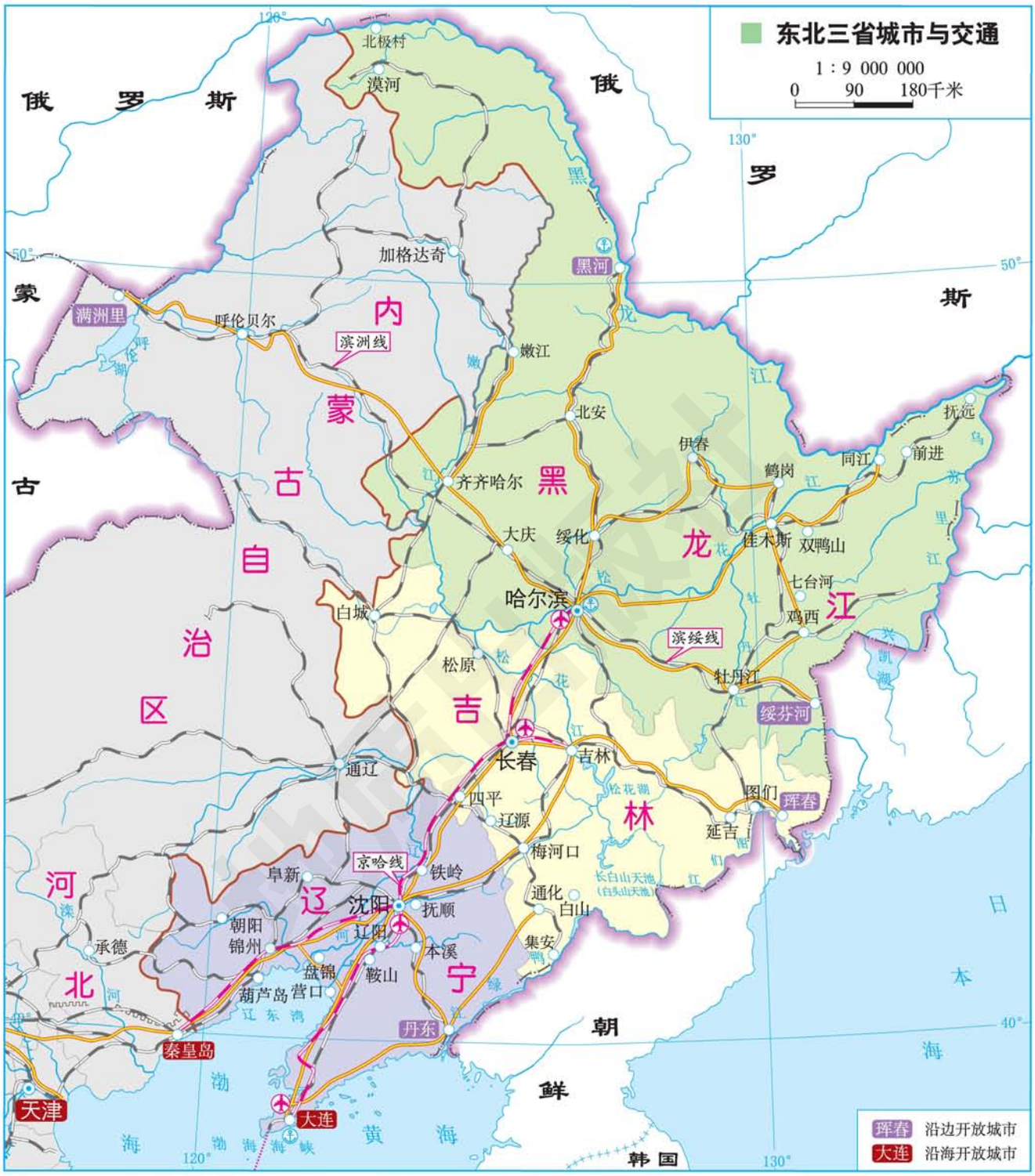


沿边开放城市——绥芬河


大连港


哈大高速铁路

东北三省矿产分布



东北三省主要矿产储量占全国的比例

（2016年）

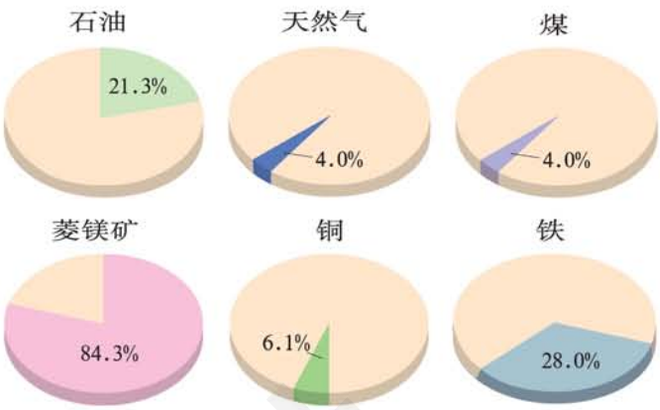

东北三省矿产资源丰富，是我国重要的矿产资源生产基地。

东北三省部分农产品产量占全国的比例（2017年）

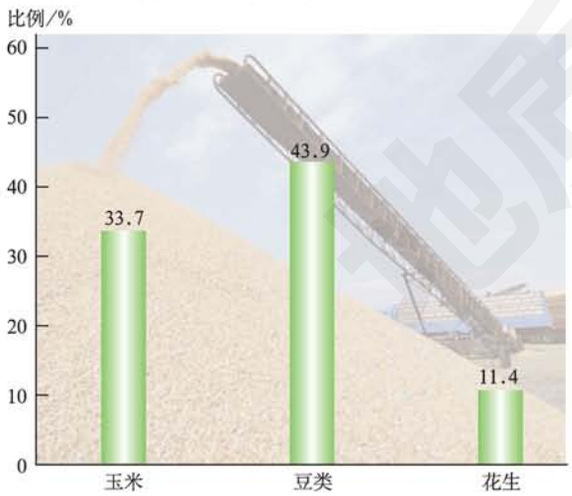



“解放牌”汽车试制成功

东北三省工业发展较早，基础好。

东北三省商品粮、糖、油、棉基地县分布

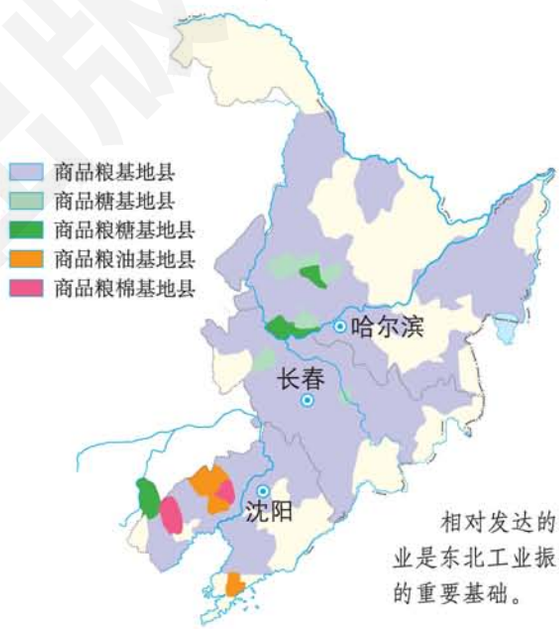

相对发达的农业是东北工业振兴的重要基础。

20世纪80—90年代东北三省部分工业产品产量占全国的比例

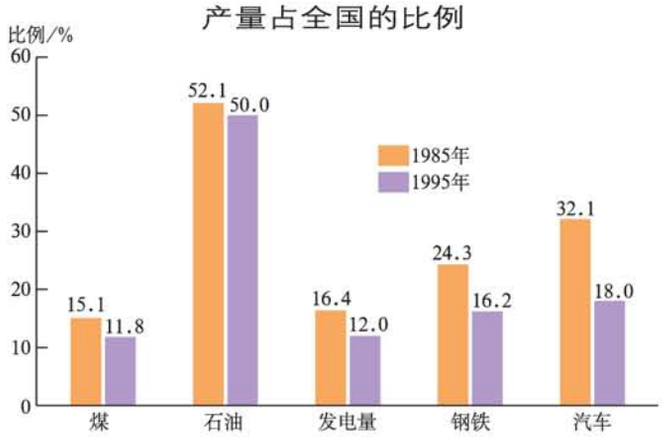

东北三省工业分布

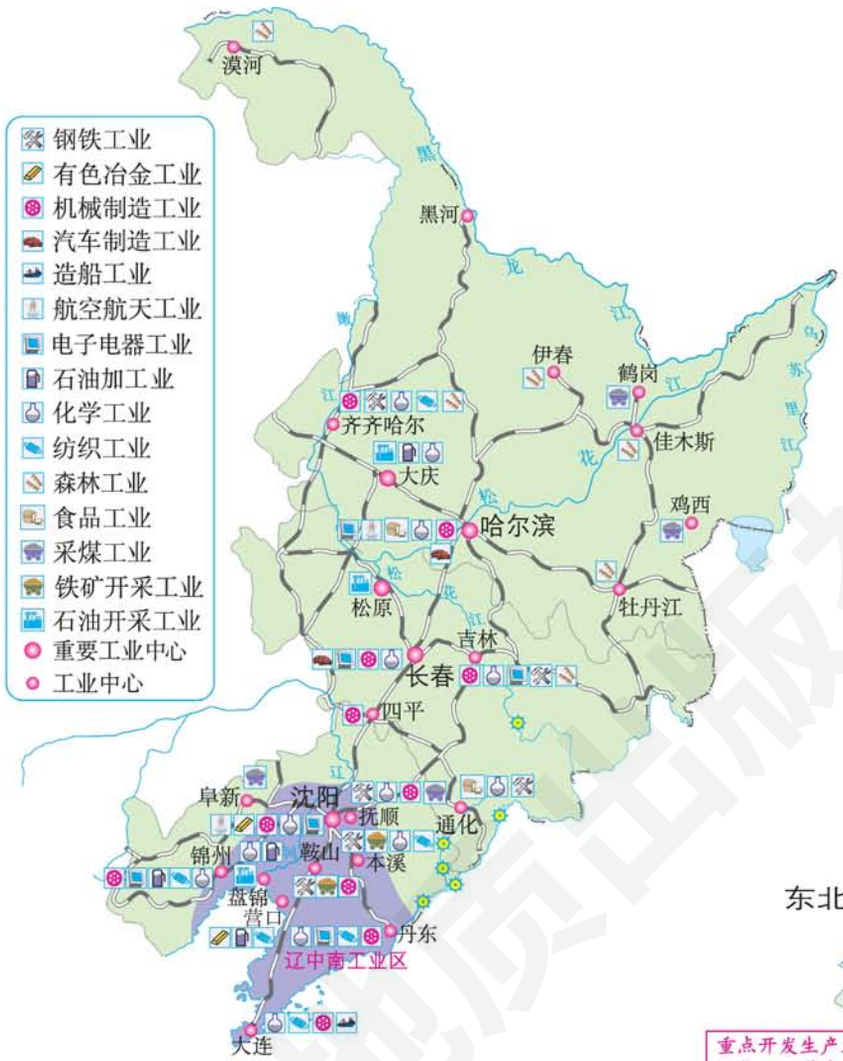



东北地区传统产业竞争力明显增强。图为主营业务收入位居世界机床行业前列的沈阳机床集团生产车间。

东北三省国家级高新技术产业开发区





东北地区的新兴产业蓬勃发展，已成为东北振兴的重要支持。图为吉林长春高新区的动漫游戏原创产业园。

石油之城——大庆市的振兴

大庆油田石油产量的变化

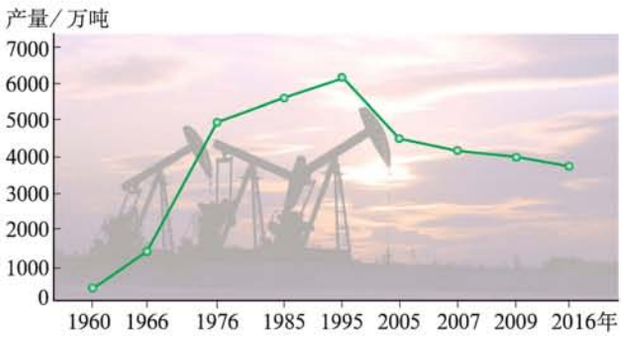

大庆油田不断应用新技术，挖掘新潜力，确保油田近期稳产在4000万吨左右。



大庆120万吨乙烯生产装置

2012年10月，大庆年产120万吨乙烯装置投产。该项目的建设，对大庆市实现资源型城市转型、振兴东北老工业基地等具有重要意义。

大庆高新技术产业开发区
高新技术企业总收入的增长

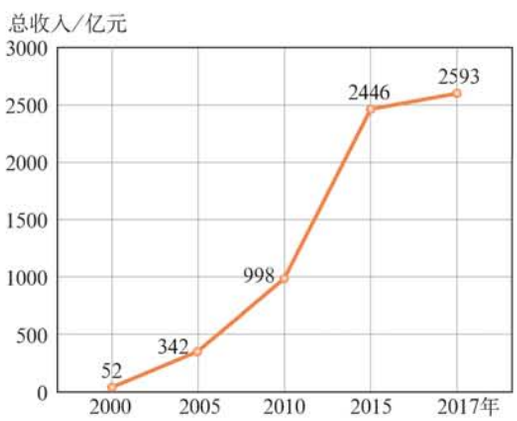



石油工人在欢呼大庆第一口油井喷油



大庆油田

大庆市不同工业行业工业增加值的
增长率（2016年与2015年相比）

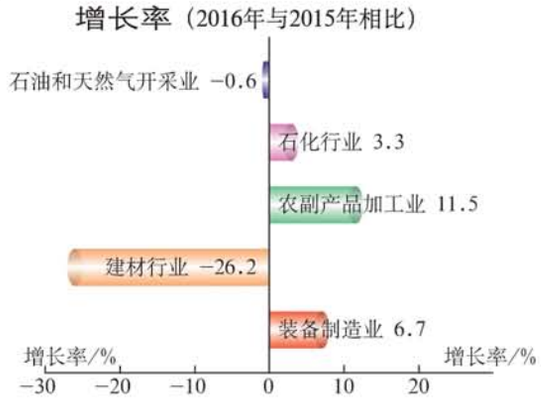

在确保传统油气产业生产稳定的同时，大力发展新兴产业。



大庆高新技术产业开发区石化园区

第五节 祖国西部开发的宝地——新疆维吾尔自治区

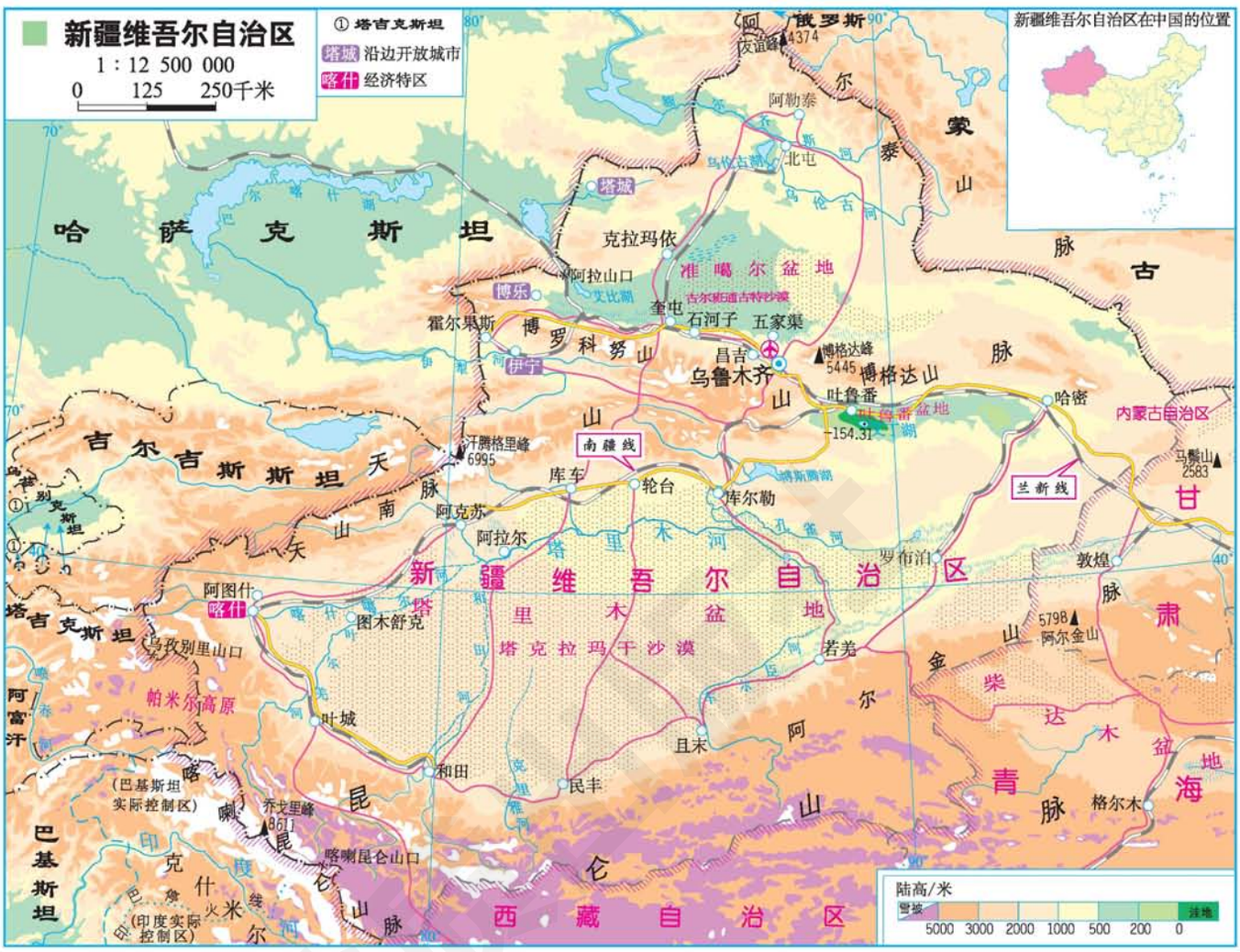



中国—亚欧博览会

举办中国—亚欧博览会，发挥新疆东引西出、向西开放的地缘优势，有利于推动形成我国“陆上开放”和“沿海开放”并进的对外开放新格局，发挥新疆在向西开放过程中的桥头堡和枢纽作用。图为中国—亚欧博览会上的吐鲁番馆。



西部明珠——喀什

新疆石油、天然气资源分布







坎儿井

坎儿井是干旱地区导引地下水，实现自流灌溉的一种渠道，主要分布在新疆的吐鲁番和哈密地区。





棉花喜获丰收

新疆已成为我国最大的棉花主产区。图为拾花工在新疆棉花种植区抢摘棉花。





西气东输起始站塔里木油气田轮南站



上海市

上海市通过加大天然气等清洁能源的利用，空气质量大大改善。

北京市地形 1∶1 600 000 0 16 32千米

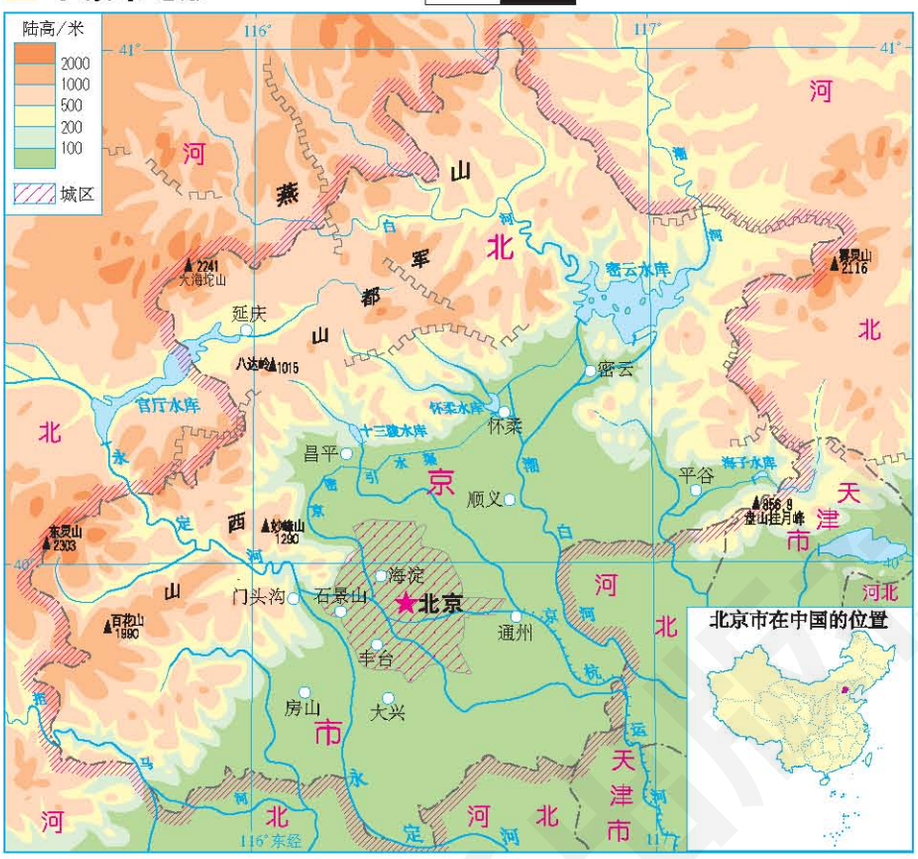

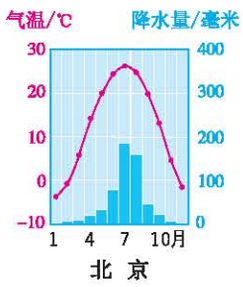



北京市的主要水源地
——密云水库

北京市政区和交通 1∶1 600 000 0 16 32千米

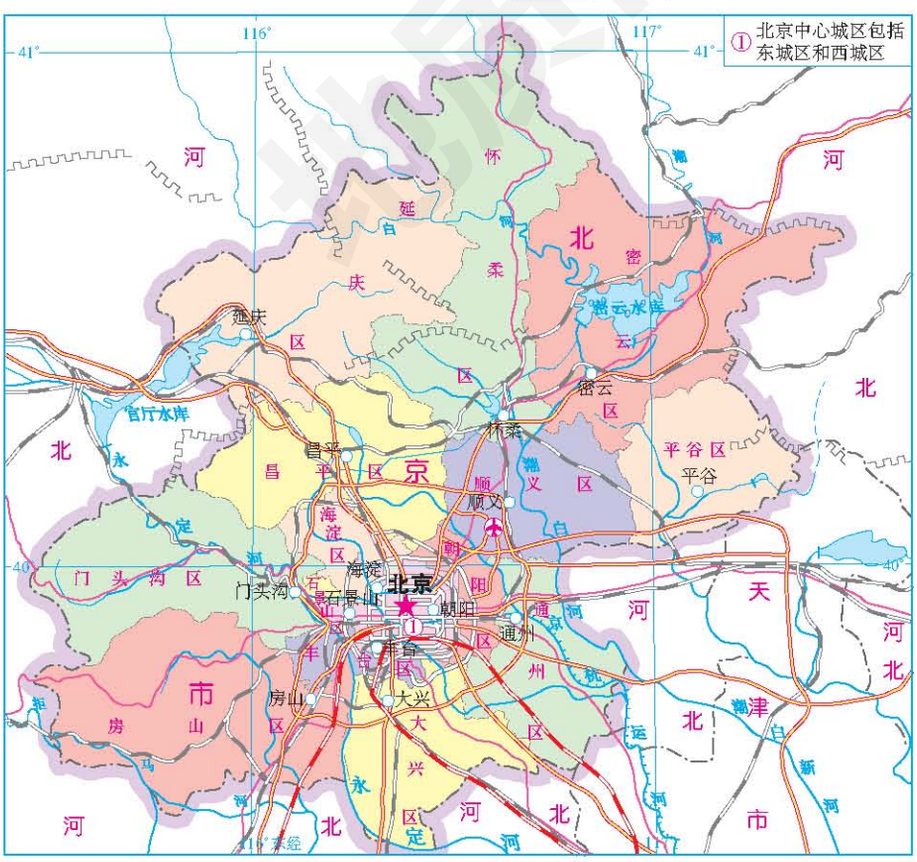



首都机场3号航站楼



北京南站

北京城区

1：175 000　0　1.75　3.50千米


① 人民英雄纪念碑
② 毛主席纪念堂
③ 人民大会堂
④ 国家博物馆
市政府
北京站
北京西站
北京南站
北京北站
中关村科技园区
中关村科技园区丰台园
中关村电子城科技园区
北京经济技术开发区
中国农业大学(西区)
北京体育大学
北京语言大学
清华大学
北京大学
中国地质大学
北京航空航天大学
人民大学
北京理工大学
北京师范大学
中央民族大学
首都师范大学
首都经贸大学(西区)
中国科学院
中国农业大学
中科院地理科学与资源研究所
中科院植物所
北京植物园
颐和园
圆明园遗址公园
奥林匹克森林公园
奥林匹克体育中心
国家体育馆
国家体育场
国家游泳中心
国际会议中心
北郊长途汽车站
北医三院
北京电影制片厂
安贞医院
人民教育出版社
北京展览馆
积水潭医院
北京天文馆
北京图书馆
中国美术馆
中央电视塔
中国科学院
教育部
中山音乐堂
北京音乐厅
中央人民广播电台
新华社
国家大剧院
协和医院
北京国际饭店
中国社会科学院
外交部
中央电视台
三人民日报社
全国农业展览馆
工人体育场
农业部
长城饭店
朝阳公园
北京展览馆
北京动物园
北海公园
景山公园
故宫博物院
东单
西单
天安门
前门
天坛公园
天坛医院
自然博物馆
首都图书馆
北京秀水街
望京小区
酒仙桥
798艺术区
中国电影博物馆
中国国际展览中心(老馆)
长城饭店
西惠长途汽车站
木樨园长途汽车站
永定门汽车站
莲花池长途汽车站
六里桥长途汽车站
丽泽长途汽车站
新发地长途汽车站
丰台体育中心
世界公园
八宝山革命公墓
八宝山殡仪馆
石景山游乐园
锦绣大地农业观光园
西单博物馆
军事博物馆
首都博物馆
二七纪念塔
地质博物馆
协和医院街
北京国际饭店
西惠长途汽车站
首都图书馆
北京秀水街
木樨园长途汽车站
南苑
旧宫
亦庄
京哈高速公路
京港澳高速公路
京沪高速铁路
京开高速公路
京藏高速公路
京承高速公路
京张高速铁路
京津城际铁路
京沪高速铁路
京广铁路
京九铁路
京开铁路
京通铁路
京原铁路
京包铁路
京沈铁路
京秦铁路
京山铁路
京津城际铁路
京沪高速铁路
京广铁路
京九铁路
京开铁路
京通铁路
京原铁路
京包铁路
京沈铁路
京秦铁路
京山铁路
复兴路
建设路
西二环路
北二环路
东二环路
南二环路
西三环路
北三环路
东三环路
南三环路
西四环路
北四环路
东四环路
南四环路
五环路
六环路
京密引水渠
京密引水渠
京密引水渠

历史悠久的古都

辽、金、元、明清北京城址的变迁

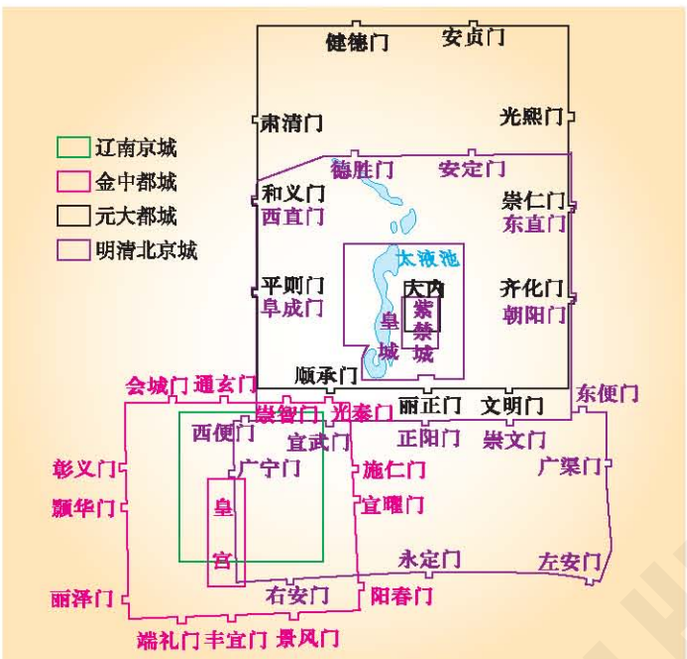



北京元大都土城遗址



北京故宫影像图

日新月异的城市建设

北京市城市建设

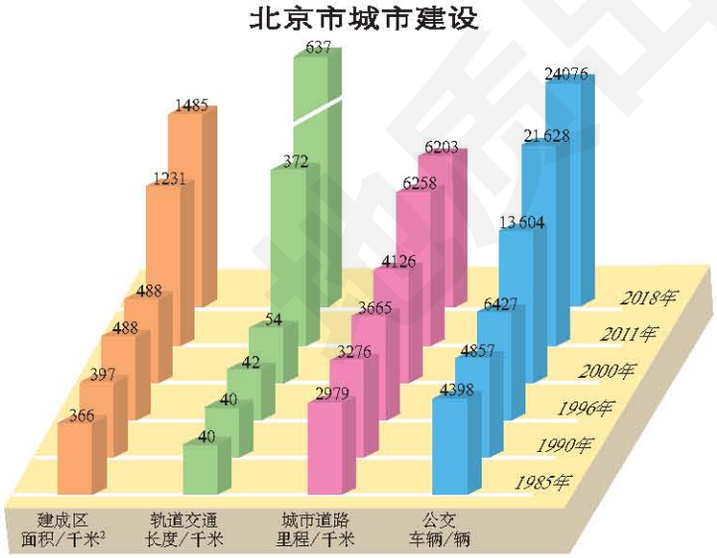

北京市城市绿化覆盖率的变化

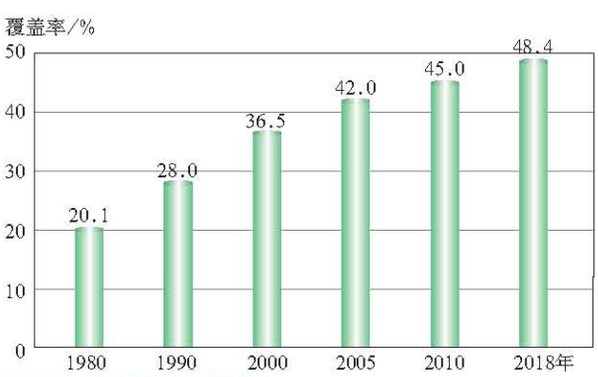



2000年以来，北京的轨道交通建设大大加快。截至2018年，运营线路已达637千米，大大方便了人们出行。图为地铁5号线雍和宫站。



在城市建设中，北京市加大了环境保护力度，城市环境不断改善。图为奥林匹克森林公园，其中的水系主要依靠中水资源。

香港特别行政区　1：750 000　0　7.5　15千米

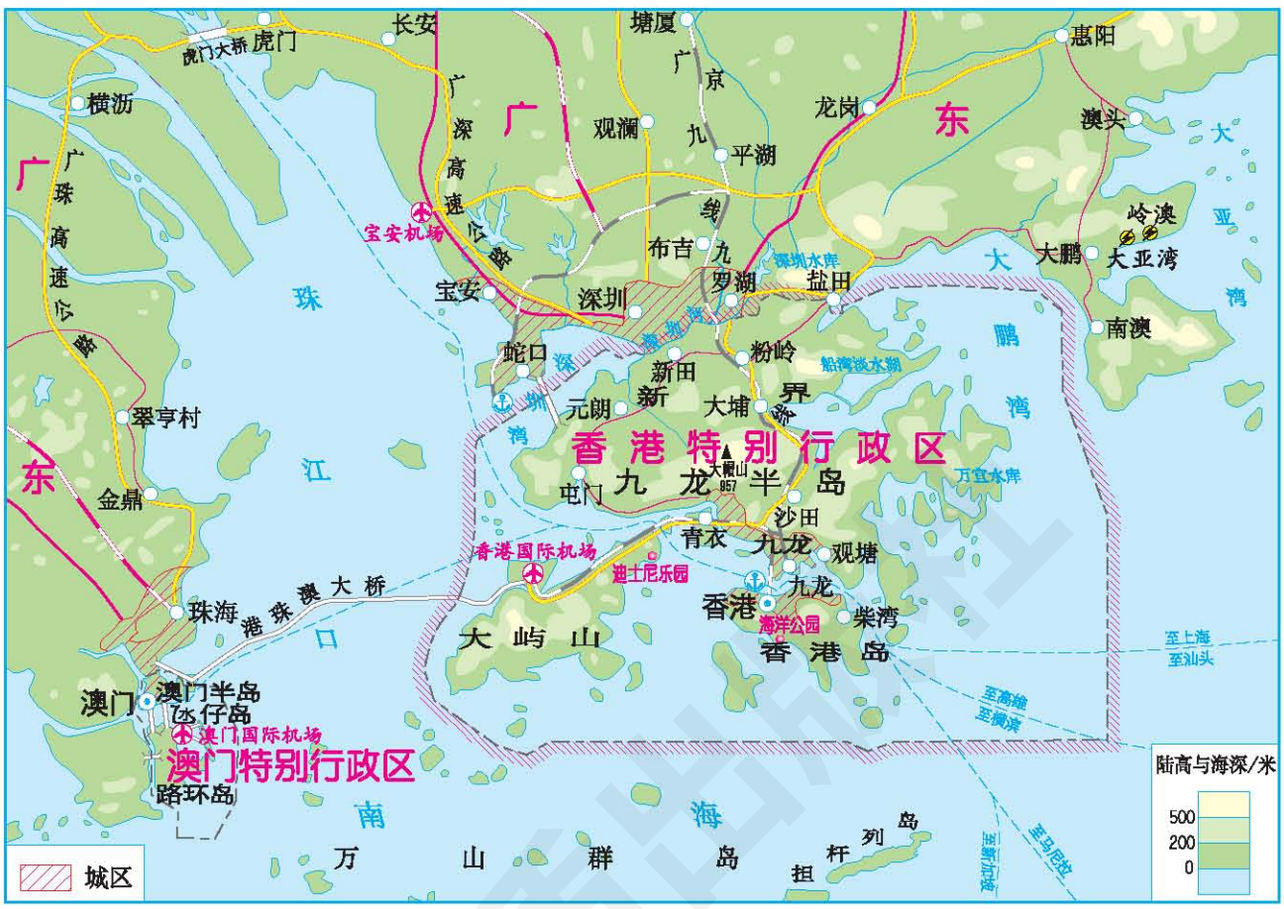

澳门特别行政区　1：150 000



①注：由澳门特别行政区实施管辖。

澳门填海造陆面积不断扩大





澳门大三巴牌坊

大三巴牌坊是澳门最具代表性的名胜古迹，它体现了东西方艺术的交融。



路氹新城

路氹填海区形成的路氹新城，已发展成为澳门的大型综合旅游娱乐中心。

香港岛·九龙

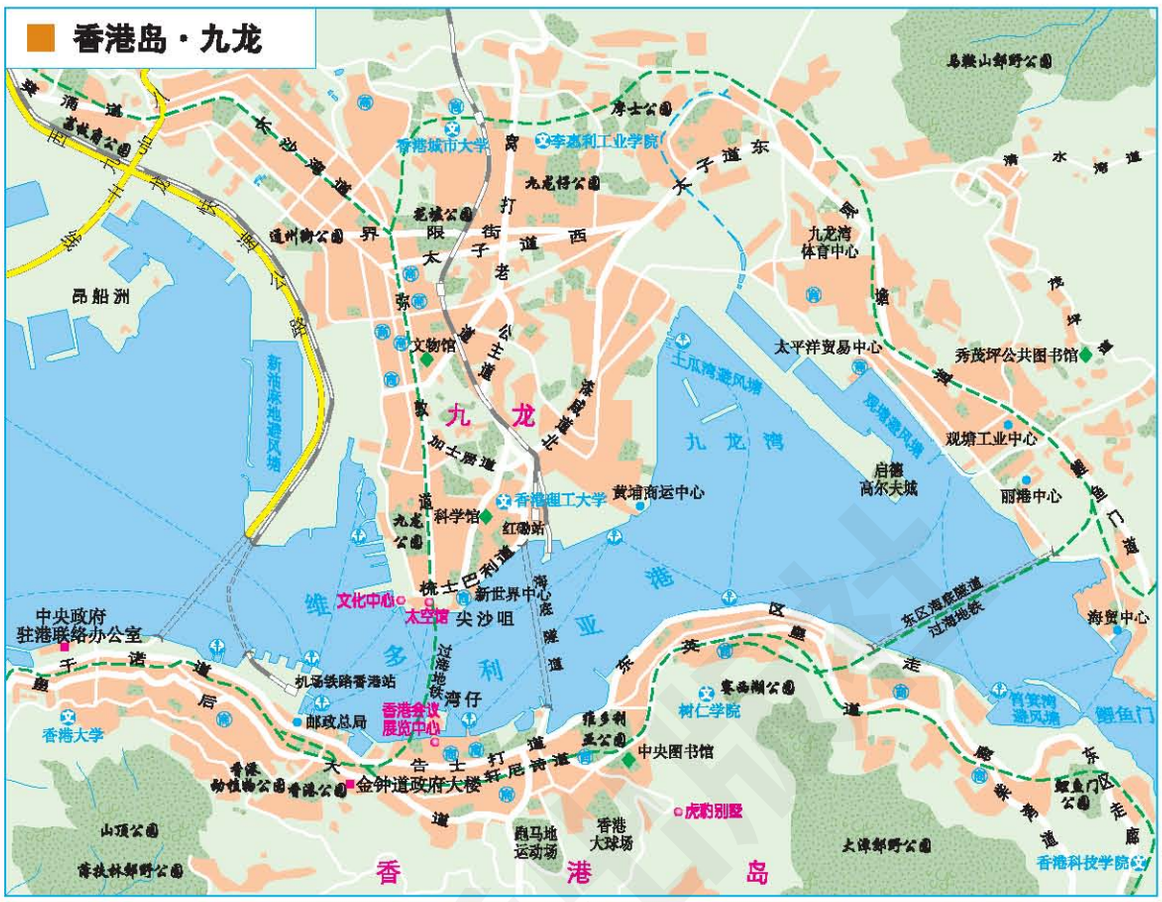

港澳与祖国内地的紧密联系



内地游客在香港游览

仅2011年，祖国内地进入香港的游客就达2810万人次，大大带动了当地经济的发展。



澳门大学新校区

2009年6月，全国人大常委会做出决定，授权澳门特别行政区对设在珠海横琴岛的澳门大学新校区实施管辖。

澳门商品输入的主要供应地(2017年)

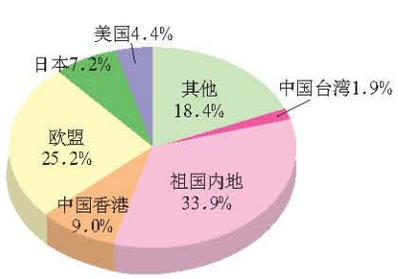

香港商品输入的主要供应地(2017年)

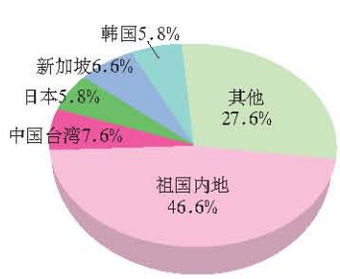

香港商品输出的主要目的地(2017年)

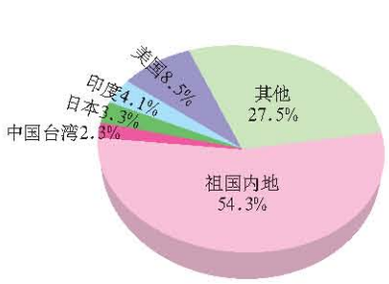

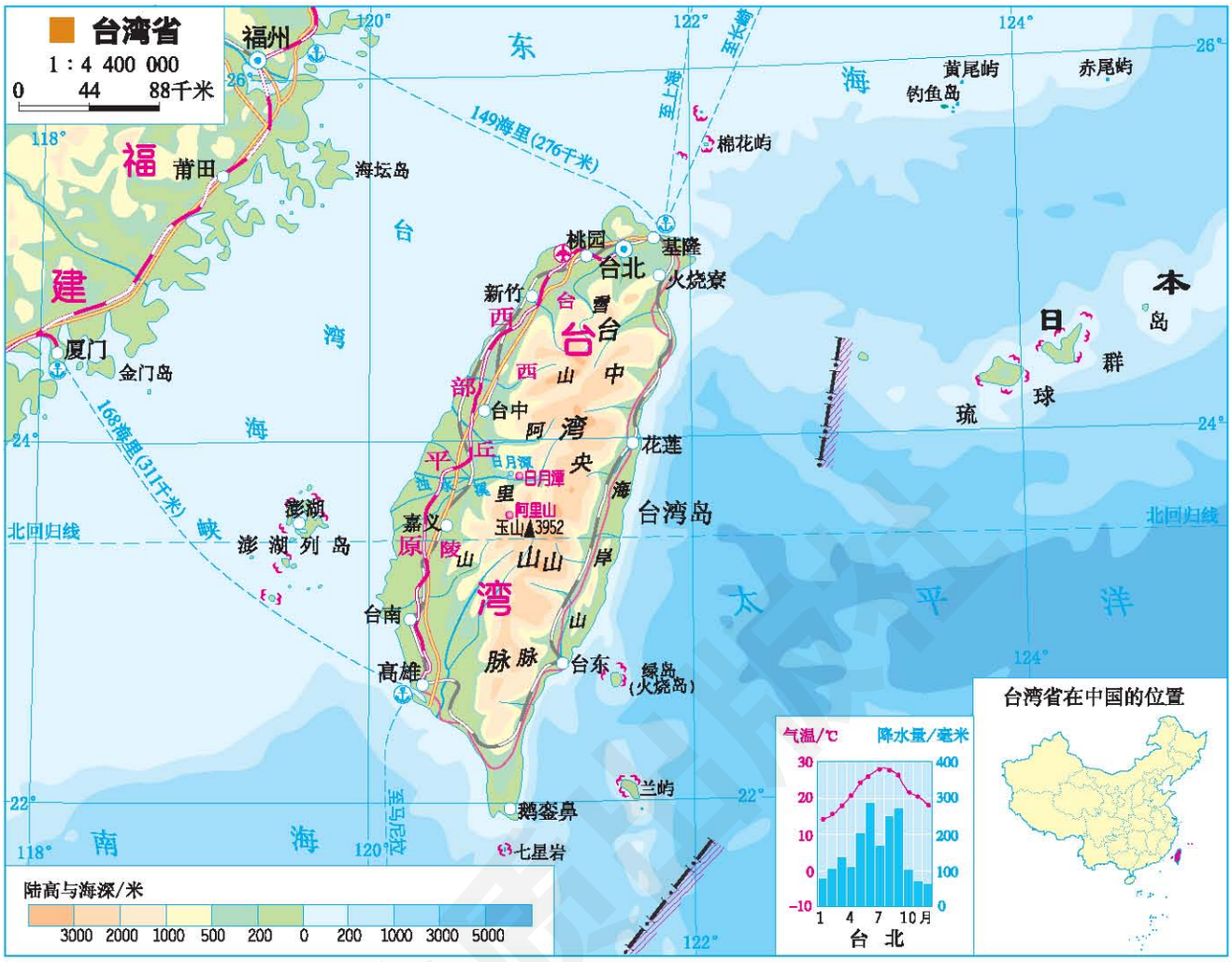



玉山是我国东部最高峰



阿里山的日月潭景色迷人



中国海监船在钓鱼岛及其附属岛屿海域巡航执法

钓鱼岛及其附属岛屿，自古以来就是中国神圣领土不可分割的一部分。中国对钓鱼岛及其附属岛屿拥有不可争辩的主权。

台湾岛主要农作物



台湾岛矿产及工业



海峡两岸交流与合作不断深入

海运直航

2008年12月15日，两岸海运直航、空运直航、直接通邮全面启动，宣告两岸“三通”时代来临。图为直航高雄港的货轮徐徐离开福州马尾港。





旅游交流

2008年7月，大陆居民赴台湾旅游正式启动，掀开了两岸同胞往来的新篇章。图为大陆游客在台湾著名景区——日月潭游览。



陕西黄帝陵清明公祭

海峡两岸人民同文同宗同根。每年公祭轩辕黄帝大典都会吸引大批台湾同胞前来。图为2012年清明公祭轩辕黄帝典礼在陕西黄帝陵隆重举行。



清明上河图（局部）

《清明上河图》描绘了北宋时期都城东京汴梁（今河南开封）以及汴河两岸的自然风光和繁荣景象。东京汴梁是当时世界上最繁华、面积最大、人口最多的城市。



大型音乐舞蹈史诗《复兴之路》（剧照）

如今，中国人民正在中国共产党的领导下，坚持走中国特色社会主义道路，实现中华民族的伟大复兴。

中国外汇储备的世界排名



中国农业主要产品产量的世界排名

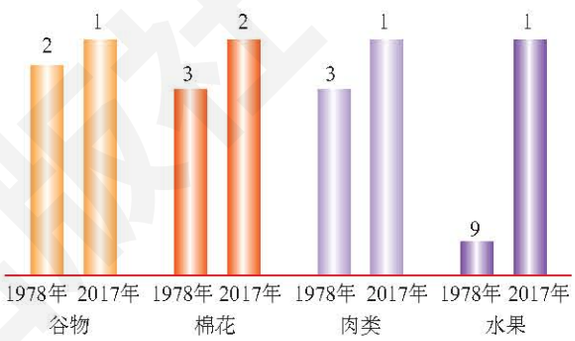

中国进出口贸易总额的世界排名

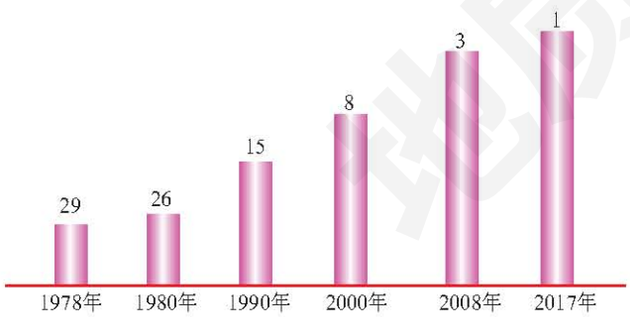

中国工业主要产品产量的世界排名

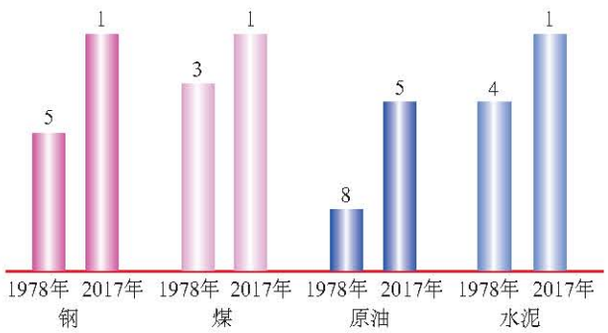

中国国内生产总值及居世界位次变化情况

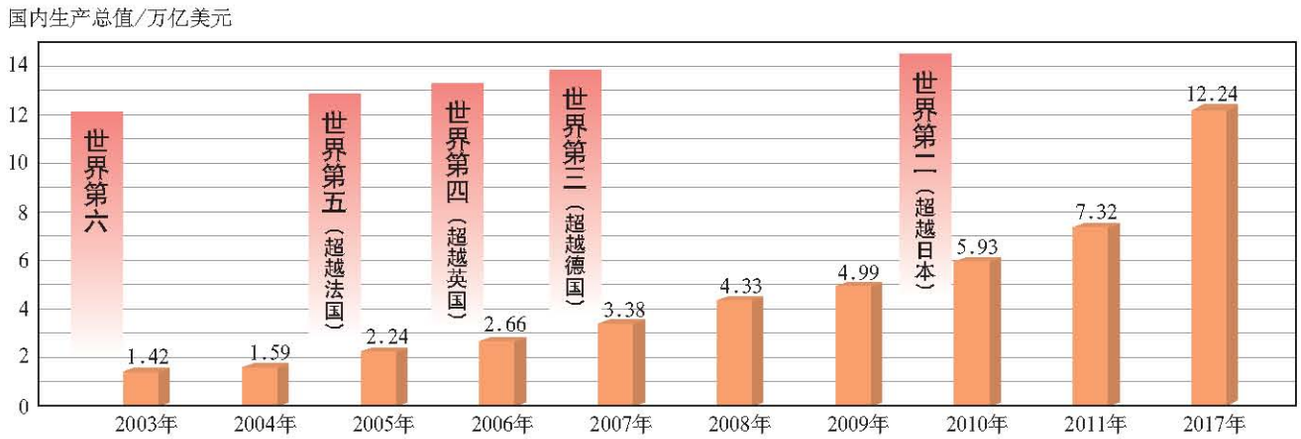

中国加入的重要的国际组织

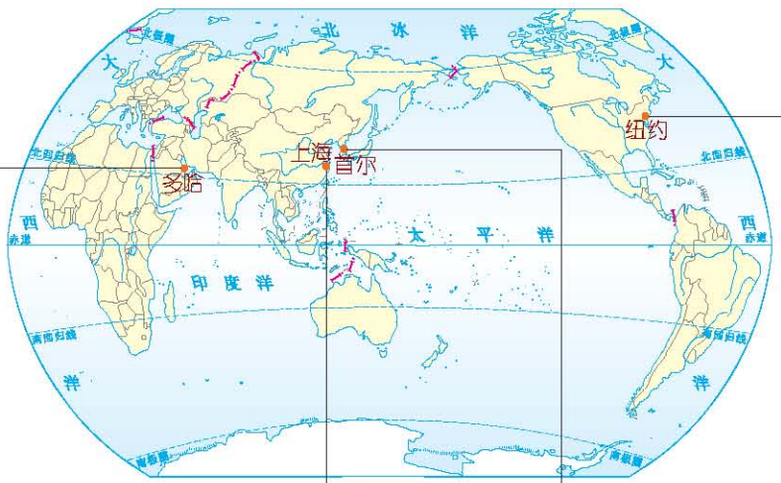



联合国安全理事会会议

中国是联合国安全理事会的常任理事国，是维护世界和平，促进世界各国、各地区发展的重要力量。

2001年11月11日 多哈

中国加入世界贸易组织

2001年6月15日 上海



中国参与创立上海合作组织

1991年11月12日 首尔



中国正式成为亚太经济合作组织成员

中国实际利用外资情况

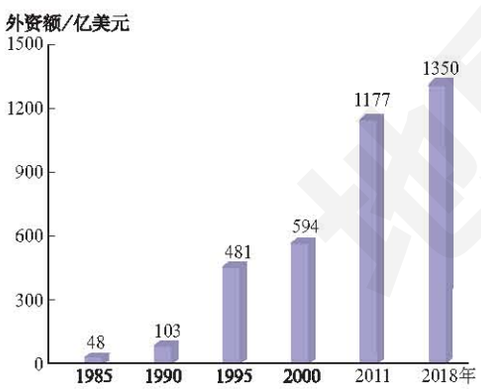



利用亚洲银行贷款恢复和保护黑龙江三江平原湿地



中国和巴西合作生产的客机

中国对外投资情况





参与联合国气候变化会议，阐明我方主张



中国专家在非洲指导农业生产

义务教育教科书

地理图册

八年级 下册

编制人员：王永奉　许大可
李书伟　唐　芝
刘瑞峰　彭志成
张世刚　刘珊杉
黄　珏
封面设计：阳光图文

地质出版社

ISBN 978-7-116-08640-1
9 787116 086401 >
定价：4.85元

绿色印刷产品

批准文号：豫发改收费［2016］984号　举报电话：12358

地质出版社