教育部审定
2012

义务教育教科书

地理图册

DILI TUCE

七年级下册



星球地图出版社

主　　编　朱　翔　周瑞祥　刘新民
责任编辑　陈　骞　胡茂永
审　　校　陈　思　连　玉
审　　订　李亚平

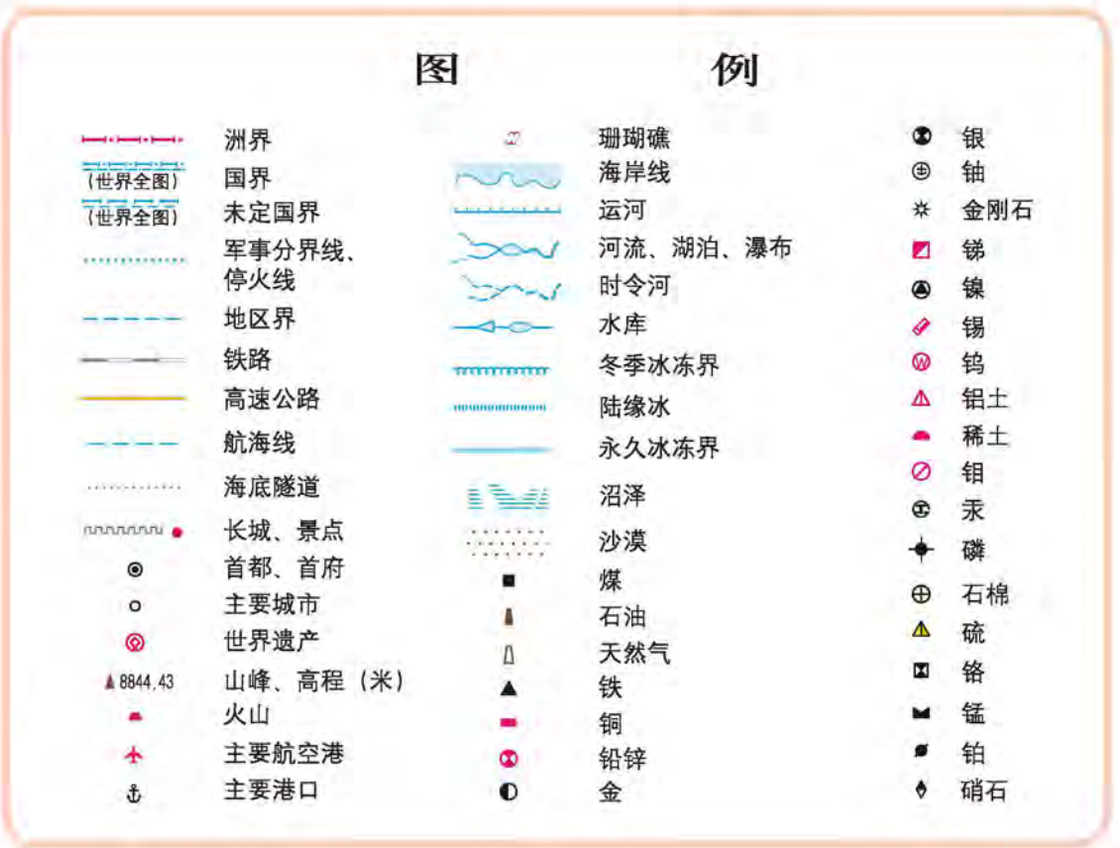

义务教育教科书
地理图册
七年级　下册
星球地图出版社出版
网址：http://www.starmap.com.cn
****** 发行
****** 印刷
开本：890毫米×1240毫米　1/16　印张：3.25
2013年1月第2版　2019年12月第18次印刷
ISBN 978-7-5471-0942-7
审图号：JS(2017)01-413号　定价：　元
著作权所有·侵权必究
社址：北京市北三环中路69号　邮编：100088　电话：010-62011565

Contents 目录

序 图……2～5

世界地形……2

世界的国家和地区……4

第六章 认识大洲……6～23

第一节 亚洲及欧洲……6

第二节 非洲……12

第三节 美洲……16

案 例 大洋洲……22

第七章 了解地区……24～35

第一节 东南亚……24

第二节 南亚……26

第三节 西亚……28

第四节 欧洲西部……30

第五节 北极地区和南极地区……34

第八章 走近国家……36～48

第一节 日本……36

第二节 埃及……38

第三节 俄罗斯……39

第四节 法国……41

第五节 美国……42

第六节 巴西……45

第七节 澳大利亚……47

附 录 部分地理名称中英文对照表……封三

世界地形

1：90 000 000





东经180西经
冰
洋
北磁极
(2015年)
伊丽莎白女王群岛
格陵兰岛
巴芬湾
巴芬岛
北极圈
班克斯岛
波弗特海
维多利亚岛
东西伯利亚海
白令海峡
麦金利山
6194
北
哈得孙湾
拉布拉多半岛
纽芬兰岛
科
洛
迪
基
勒
山
大
平
原
拉
脉
山
洲
系
苏必利尔湖
阿
巴
拉
契
亚
山
脉
大
白令海
阿拉斯加湾
堪察加半岛
阿留申群岛
密西西比河
墨西哥湾
百慕大群岛
北回归线
大安的列斯群岛
古巴岛
加勒比海
小安的列斯群岛
夏威夷群岛
中途岛
波
夏威夷岛
国际日期变更线
马绍尔群岛
尼
西
亚
利
莱恩群岛
太
平
洋
科隆群岛
(加拉帕戈斯群岛)
圭亚那高原
南
西
赤道
亚马孙河
亚马孙平原
科
安
迪
第
勒
斯
拉
山
山
脉
系
巴西高原
美
拉
尼
西
亚
菲尼克斯群岛
马克萨斯群岛
所罗门群岛
萨摩亚群岛
库克群岛
西
土
阿莫土群岛
洋
洲
珊
海
斐济群岛
汤加群岛
新喀里多尼亚岛
巴
拉
那
南回归线
洲
北岛
塔斯曼海
南岛
阿空加瓜山
6960
拉普拉塔平原
巴塔哥尼亚高原
麦哲伦海峡
马尔维纳斯群岛
(英称福克兰群岛)
合恩角
南乔治亚岛
德雷克海峡
罗斯海
别林斯高晋海
南极半岛
南极圈
威德尔海
洲
东经180西经

世界的国家和地区

1：90 000 000



亚洲

1 朝鲜
2 韩国
3 新加坡
4 不丹
5 克什米尔
6 塔吉克斯坦
7 吉尔吉斯斯坦
8 阿塞拜疆
9 亚美尼亚
10 格鲁吉亚
11 黎巴嫩
12 巴勒斯坦
13 以色列
14 科威特
15 塞浦路斯
16 约旦
17 阿拉伯联合酋长国
18 黑山
19 摩尔多瓦
20 斯洛伐克
21 捷克
22 比利时
23 卢森堡
24 瑞士
25 列支敦士登
26 斯洛文尼亚



非洲

39 布基纳法索
40 贝宁
41 多哥

南、北美洲

42 多米尼加
43 波多黎各（美）
44 安圭拉（英）
45 马提尼克（法）
46 圣文森特和格林纳丁斯
47 库拉索（荷）

27 克罗地亚
28 波斯尼亚和黑塞哥维那
29 塞尔维亚
30 北马其顿
31 阿尔巴尼亚
32 圣马力诺
33 梵蒂冈
34 摩纳哥
35 安道尔
36 俄罗斯
37 拉脱维亚
38 爱沙尼亚


亚洲及欧洲地形
1：40 000 000
陆高与海深
(米)
雪线
5000
3000
2000
1000
500
200
0
注地
200
1000
3000
5000
7000
亚洲及欧洲在地球上的位置
亚洲
欧洲
亚洲
北美洲
格陵兰岛
冰岛
北冰洋
斯瓦尔巴群岛
北地群岛
新地岛
西洋
大西洋
挪威海
巴伦支海
喀拉海
泰梅尔半岛
亚马尔半岛
北西伯
设得兰群岛
斯堪的纳维亚山脉
斯堪的纳维亚半岛
罗尔兰岛
大不列颠岛
英吉利海峡
北海
波罗的海
塞维尔凹陵
乌拉尔山脉
中
比斯开湾
伊比利亚半岛
西欧平原
波德平原
东欧平原
中俄罗斯丘陵
西西伯利亚平原
阿尔卑斯山脉
科西嘉岛
撒丁岛
亚平宁半岛
亚平宁山脉
喀尔巴阡山脉
西西里岛
巴尔干半岛
黑海
地中海
小亚细亚半岛
尼尔布鲁士山
5642
大高加索山脉
里海沿岸平原
哈萨克丘陵
阿尔
准噶尔盆地
天山
塔里木盆地
图兰平原
北回归线
撒哈拉沙漠
苏丹草原
非洲
死海
-415
世界海拔最低的湖泊
内夫得沙漠
扎格罗斯山脉
伊朗高原
世界最大的咸水湖
兴都库什山脉
喜马拉雅
世界最高
青藏
世界海拔
8844.43
珠穆朗玛峰
阿拉伯半岛
世界最大的半岛
阿拉伯高原
鲁卜哈利沙漠
印度河平原
恒河平原
德干高原
印度半岛
埃塞俄比亚高原
索马里半岛
亚丁湾
阿拉伯海
拉克沙群岛
斯里兰卡岛
马尔代夫群岛
印度
孟



亚洲大陆沿80°E附近地形剖面

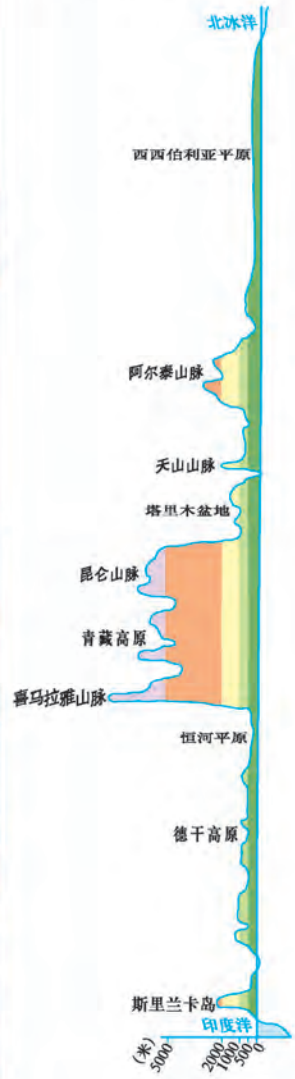

地理知识

亚洲　世界第一大洲。

主要山脉　昆仑山脉、天山山脉、喜马拉雅山脉、扎格罗斯山脉、乌拉尔山脉、兴都库什山脉。

主要河流　长江、黄河、鄂毕河、勒拿河、湄公河、叶尼塞河、印度河、恒河。

欧洲　世界平均海拔最低的大洲。

主要山脉　斯堪的纳维亚山脉、大高加索山脉、喀尔巴阡山脉、阿尔卑斯山脉。

主要河流　伏尔加河、多瑙河、第聂伯河、顿河、莱茵河。

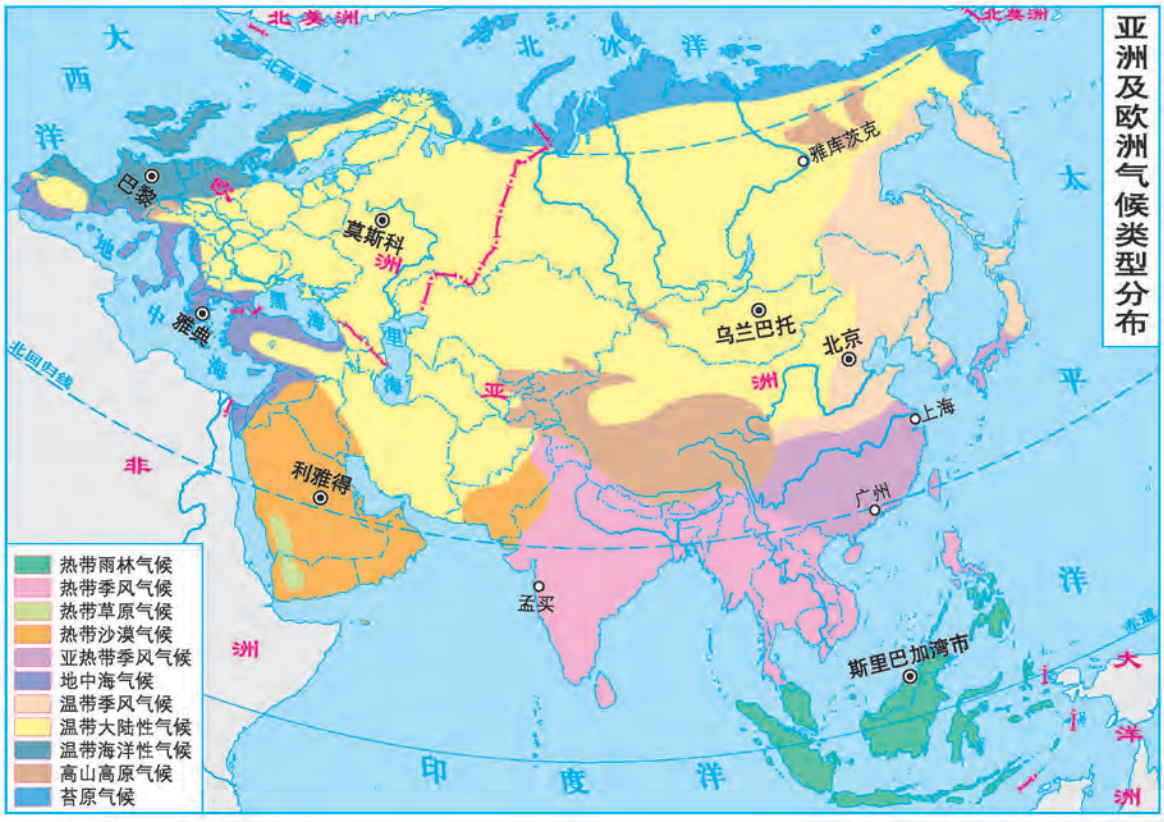

南北气温差异

温 带

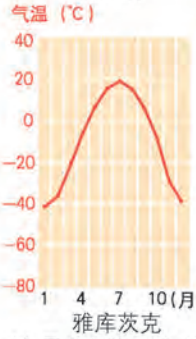

雅库茨克
（年平均气温−10.1℃）

亚热带

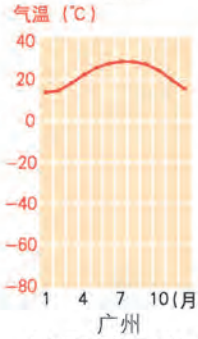

广州
（年平均气温22℃）

温带季风气候

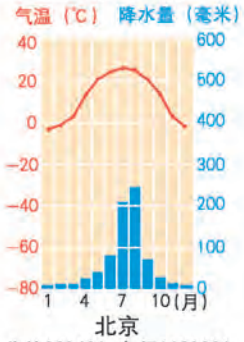

北京
北纬39°48′ 东经116°28′

亚热带季风气候

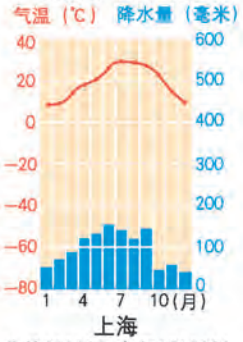

上海
北纬31°10′ 东经121°26′

热带季风气候

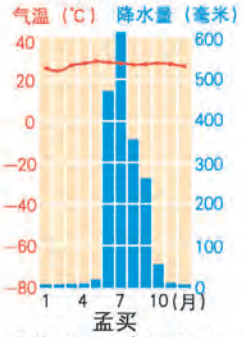

孟买
北纬18°54′ 东经72°49′

热 带



斯里巴加湾市
（年平均气温26.8℃）

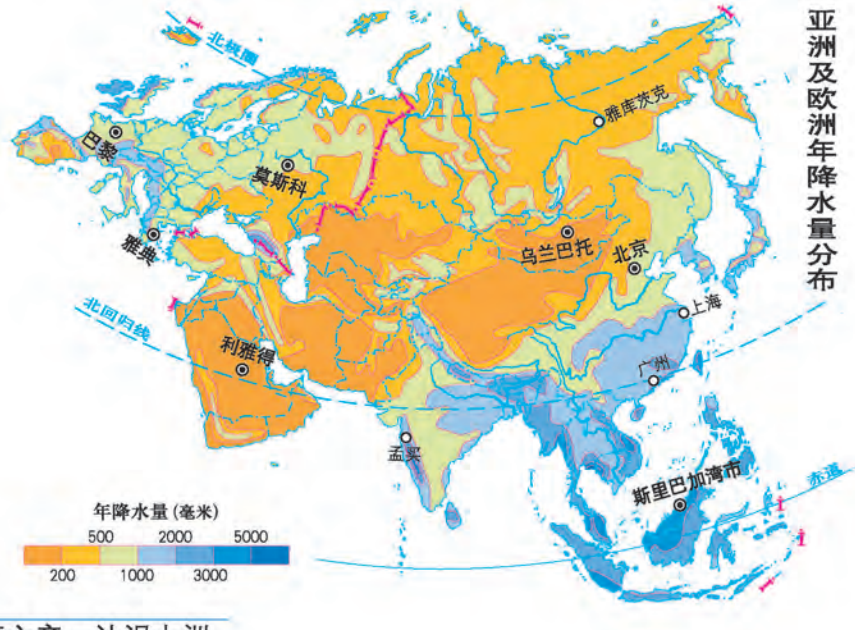



亚洲及欧洲水系分布











从这组图片中看到，随着气候变化以及人为灌溉引起的注入河水量减少，咸海的水域面积在不断缩小。

亚洲及欧洲一月平均气温分布

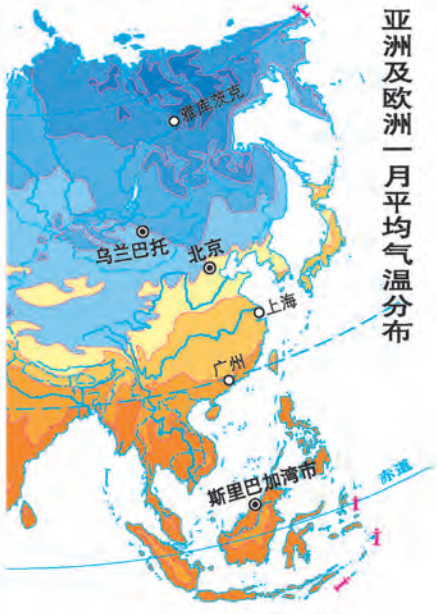

亚洲及欧洲七月平均气温分布

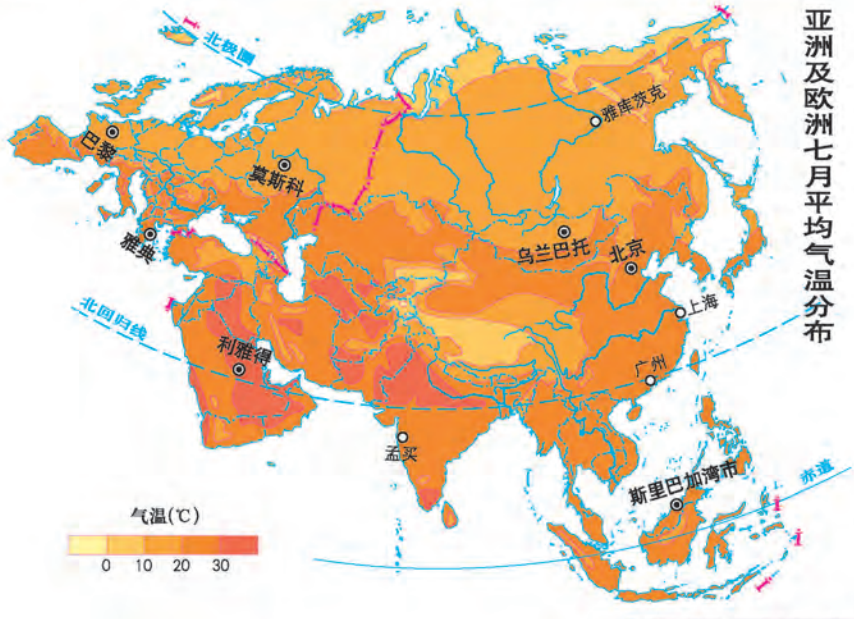


亚洲及欧洲的国家和地区
1：39 000 000
北美洲
北冰洋
大西洋
太平洋
印度洋
北极圈
北回归线
赤道
20北纬
西经0东经
格陵兰
冰岛
挪威海
北海
比斯开湾
地中海
黑海
红海
阿拉伯海
马尔代夫
都柏林
格拉斯哥
爱尔兰
伦敦
巴黎
马德里
葡萄牙
西班牙
法国
荷兰
比利时
卢森堡
德国
瑞士
奥地利
捷克
斯洛伐克
匈牙利
斯洛文尼亚
克罗地亚
波黑
塞尔维亚
黑山
阿尔巴尼亚
马其他
希腊
雅典
罗马尼亚
布加勒斯特
保加利亚
伊斯坦布尔
安卡拉
土耳其
叙利亚
黎巴嫩
巴勒斯坦
约旦
沙特阿拉伯
科威特
巴林
卡塔尔
阿拉伯联合酋长国
阿曼
也门
萨那
孟买
卡拉奇
马斯喀特
利雅得
辛赫兰
巴士拉
巴格达
德黑兰
马什哈德
舒尔加兹
伊朗
阿富汗
巴基斯坦
喀布尔
克什
伊斯兰堡
土库曼斯坦
阿什哈巴德
乌兹别克斯坦
塔什干
比什凯克
吉尔吉斯斯坦
努尔苏丹
哈萨克斯坦
俄罗斯
莫斯科
明斯克
基辅
乌克兰
白俄罗斯
华沙
里加
斯德哥尔摩
赫尔辛基
奥斯陆
瑞典
芬兰
爱沙尼亚
拉脱维亚
立陶宛
斯洛伐克
匈牙利
布达佩斯
罗马尼亚
摩尔多瓦
斯洛文尼亚
克罗地亚
波黑
塞尔维亚
黑山
阿尔巴尼亚
马其他
希腊
雅典
罗马
梵蒂冈
圣马力诺
摩纳哥
列支敦士登
①匈牙利 ②列支敦士登 ③圣马力诺 ④摩纳哥
⑤梵蒂冈 ⑥波斯尼亚和黑塞哥维那 ⑦斯洛文尼亚
⑧北马其顿 ⑨阿尔巴尼亚 ⑩亚美尼亚 ⑪阿塞拜疆
欧洲西部
欧洲东部和北亚
中亚
西亚
东亚
南亚
东南亚
国界
未定国界
亚洲及欧洲的地理分区


东经180西经
北美洲
冰洋
白令海
勒拿河
叶尼塞河
毕河
罗斯
鄂霍次克海
太平洋
哈巴罗夫斯克（伯力）
雅内
新西伯利亚
伊尔库茨克
哈尔滨
符拉迪沃斯托克（海参崴）
乌兰巴托
蒙古
沈阳
日本海
东京
平壤
首尔
釜山
北京
天津
乌鲁木齐
青岛
长崎
黄海
塔里木河
兰州
郑州
上海
格尔木
中华人民共和国
长江
东海
米尔
厦门
拉萨
新德里
尼泊尔
不丹
密支那
昆明
广州
香港
河内
加尔各答
孟加拉湾
内比都
清迈
万象
马尼拉
仰光
泰国
曼谷
柬埔寨
金边
胡志明市
金奈
安达曼群岛（印度）
尼科巴群岛（印度）
斯里兰卡
科伦坡
马来西亚
吉隆坡
新加坡
斯里巴加湾市
文莱
马来西亚
南海
菲律宾
赤道
大洋洲
班达海
印度
爪哇海
雅加达
泗水
帝力
东帝汶
印度洋



非洲在地球上的位置

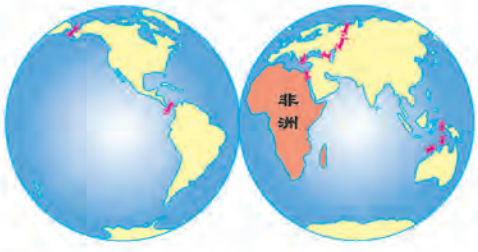

地理知识

非洲 世界第二大洲。

主要高原 埃塞俄比亚高原、东非高原、南非高原。

主要盆地 刚果盆地、乍得盆地。

主要山脉 阿特拉斯山脉、德拉肯斯山脉。

主要河流 尼罗河、刚果河、尼日尔河、赞比西河。



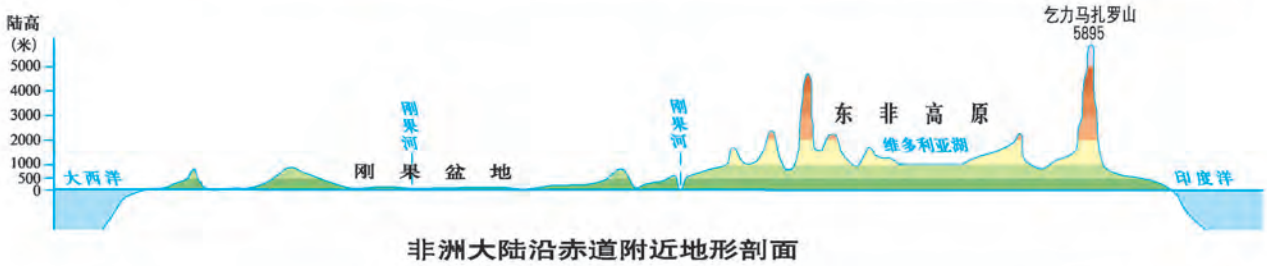

非洲大陆沿赤道附近地形剖面

非洲气候类型分布

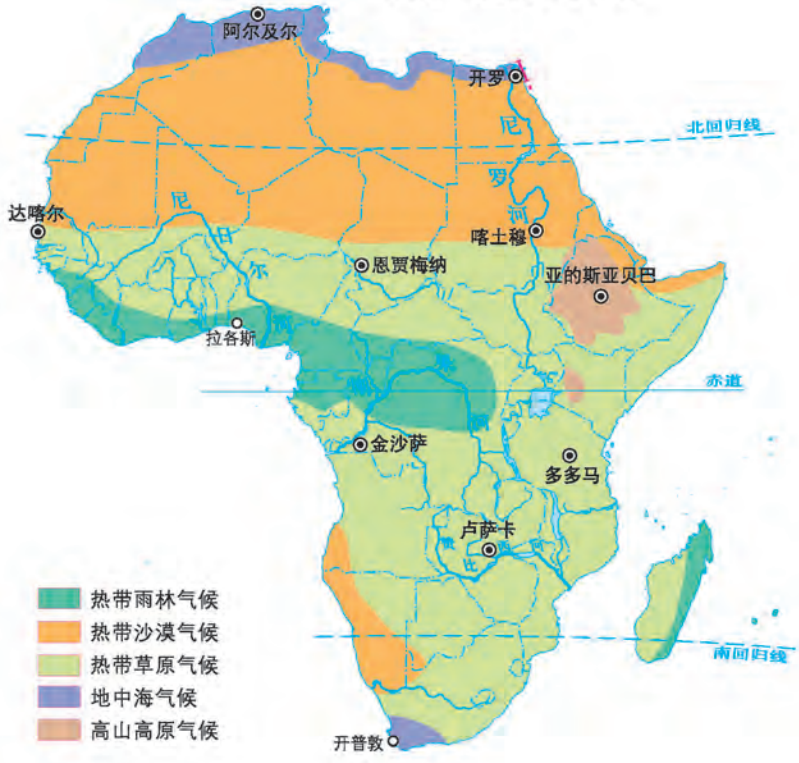

非洲一月平均气温分布

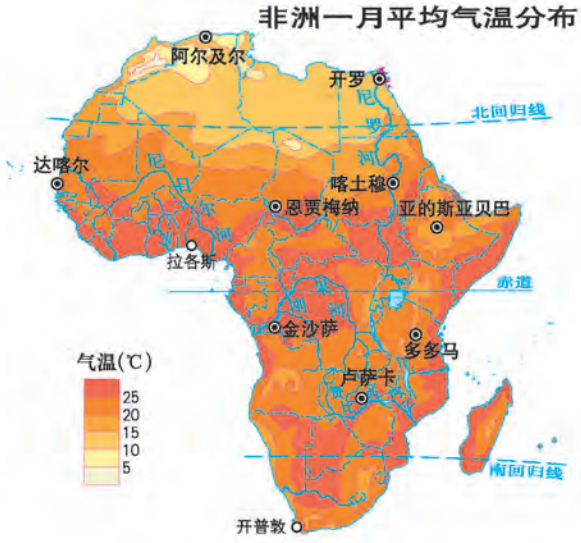

非洲七月平均气温分布

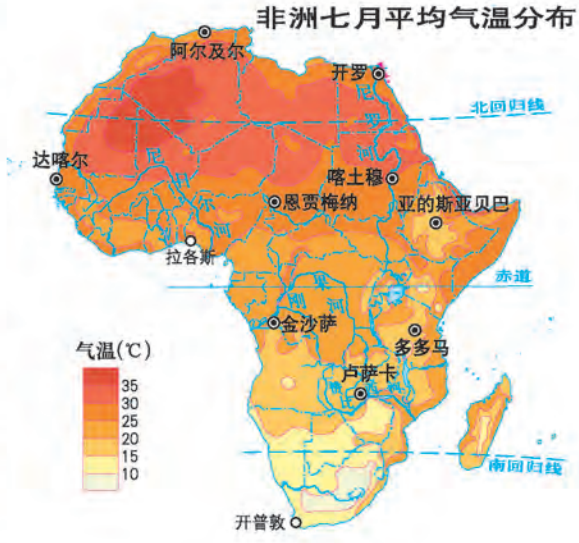



非洲热带沙漠景观



非洲热带草原景观

非洲年降水量分布

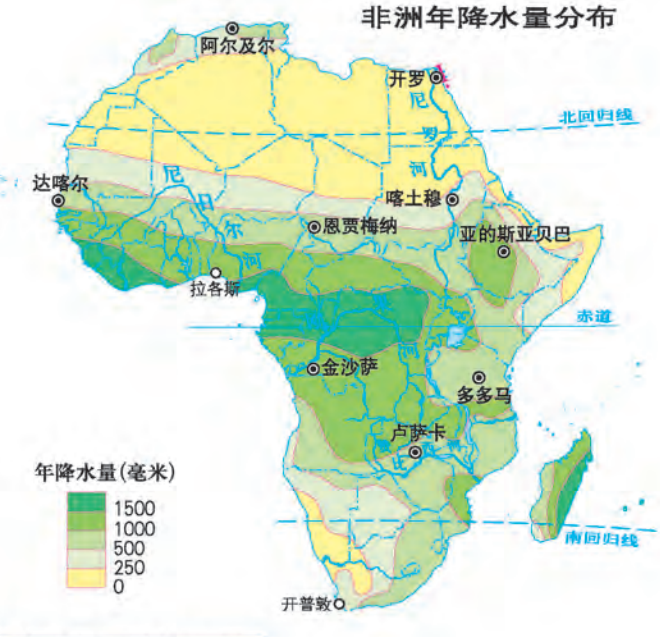

非洲年平均气温分布

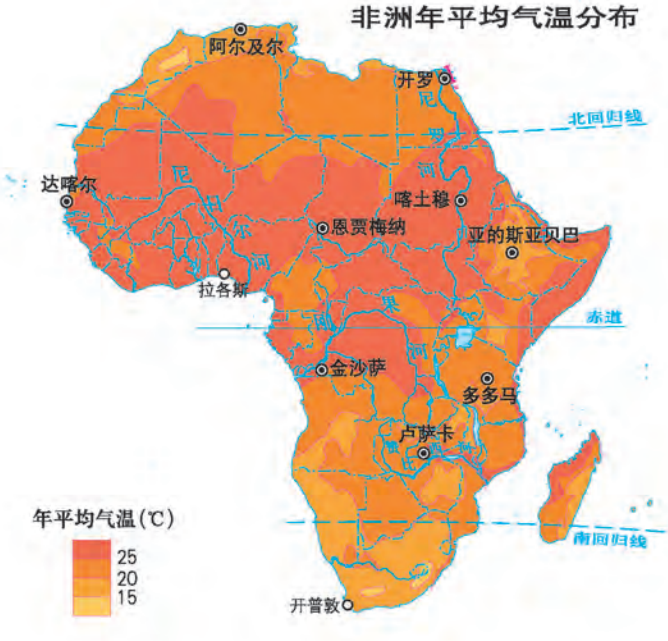



可可果

非洲的物产分布



非洲的主要动物





油棕林

19世纪末非洲殖民地的分布

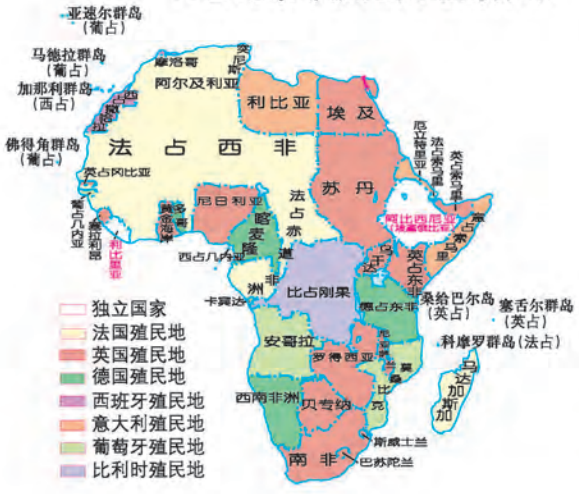

西方殖民者的黑奴贸易





北美洲在地球上的位置



地理知识

北美洲 世界第三大洲。

主要山脉 落基山脉、阿巴拉契亚山脉、海岸山脉。

主要河流 密西西比河、马更些河、育空河、格兰德河、圣劳伦斯河。

主要高原 墨西哥高原、科罗拉多高原、拉布拉多高原。

世界最大的岛屿——格陵兰岛。

世界上最大的淡水湖——苏必利尔湖。



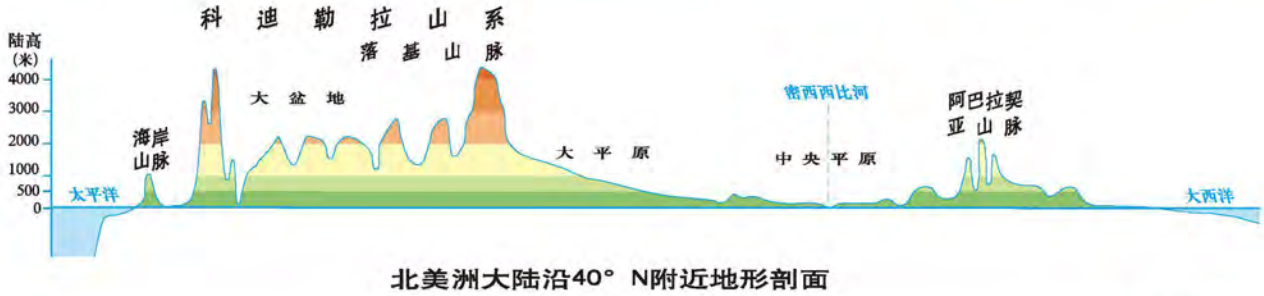

北美洲大陆沿40° N附近地形剖面



南美洲在地球上的位置



地理知识

南美洲 世界第四大洲。

主要山脉 科迪勒拉山系、安第斯山脉。

主要河流 亚马孙河、巴拉那河、圣弗朗西斯科河、托坎廷斯河。

主要高原 巴西高原、巴塔哥尼亚高原、圭亚那高原。

世界面积最大的平原——亚马孙平原。

世界流域面积和流量最大的河流——亚马孙河。



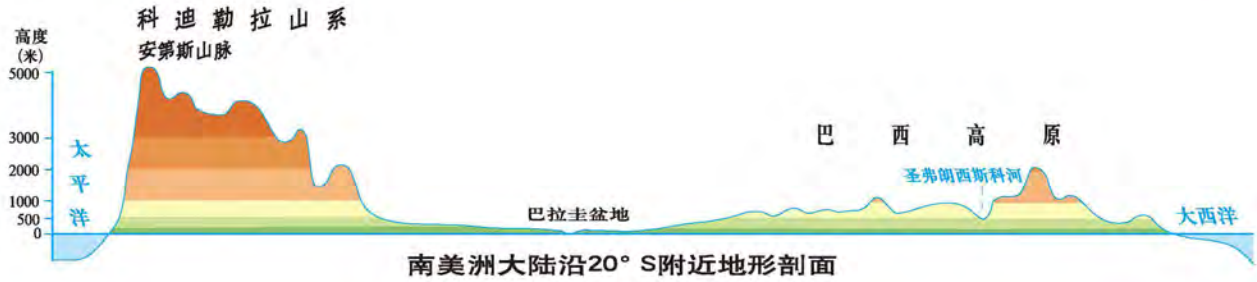

南美洲大陆沿20° S附近地形剖面

北美洲气候类型分布



北美洲年降水量分布



北美洲一月平均气温分布

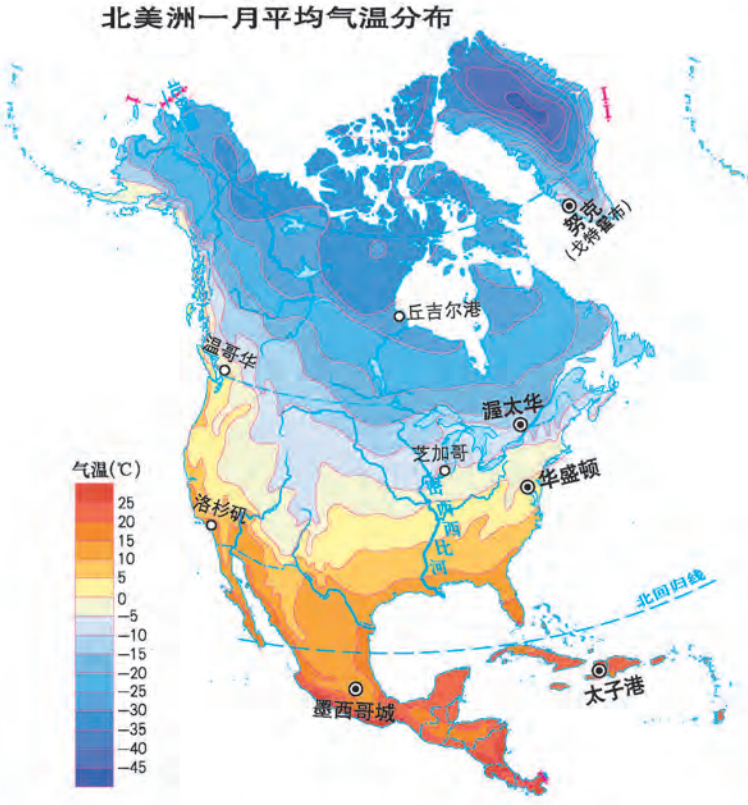

北美洲七月平均气温分布

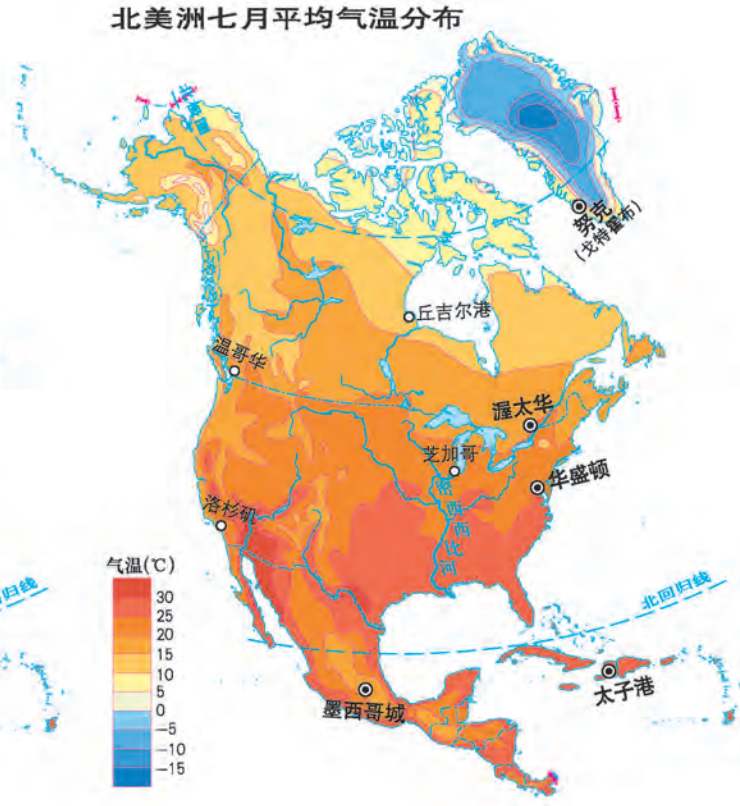

南美洲气候类型分布



南美洲年降水量分布

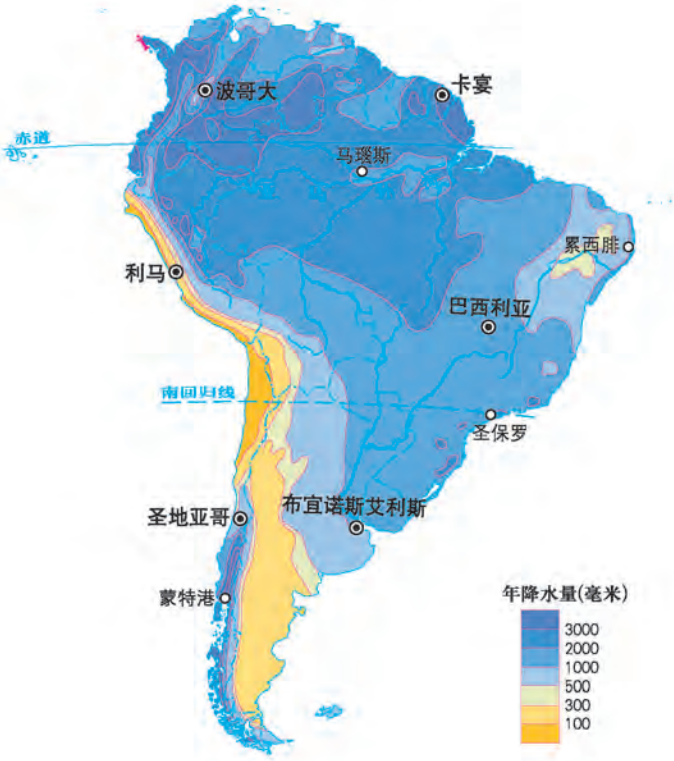

南美洲一月平均气温分布

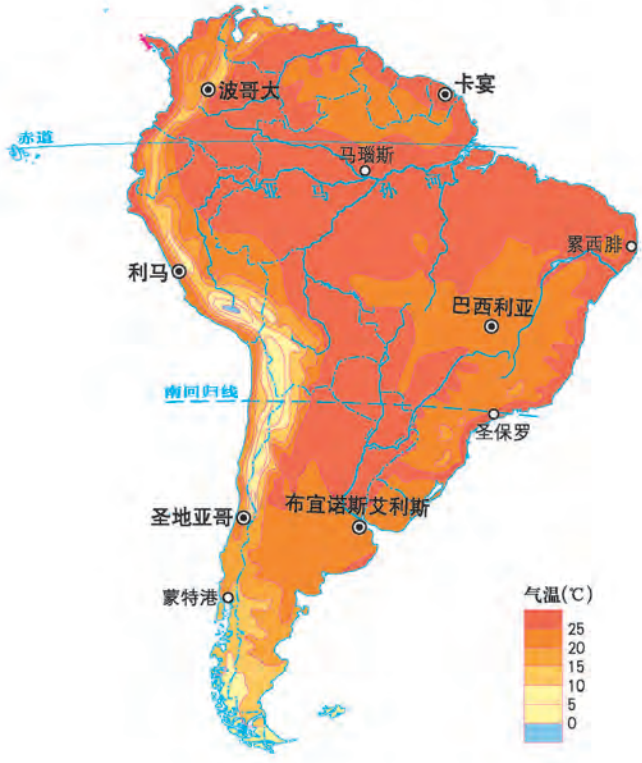

南美洲七月平均气温分布

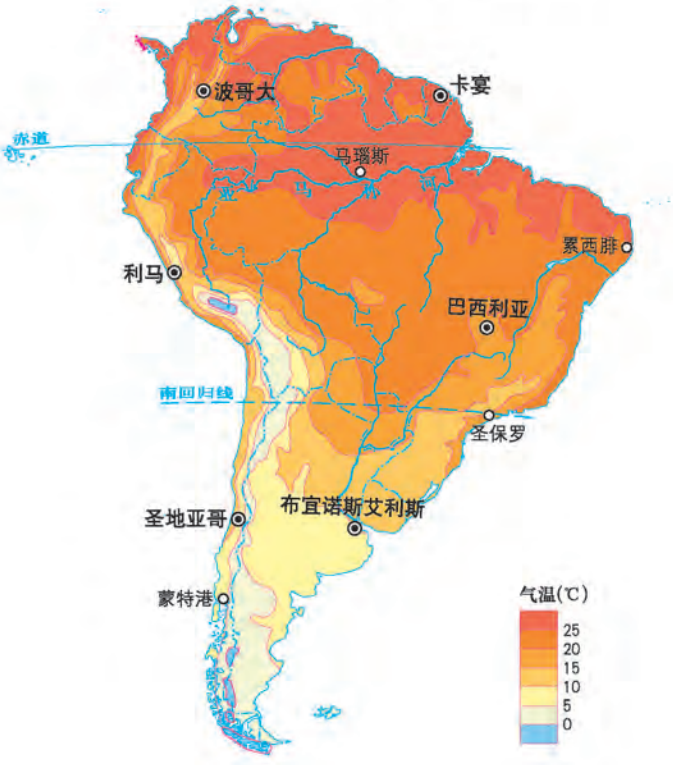

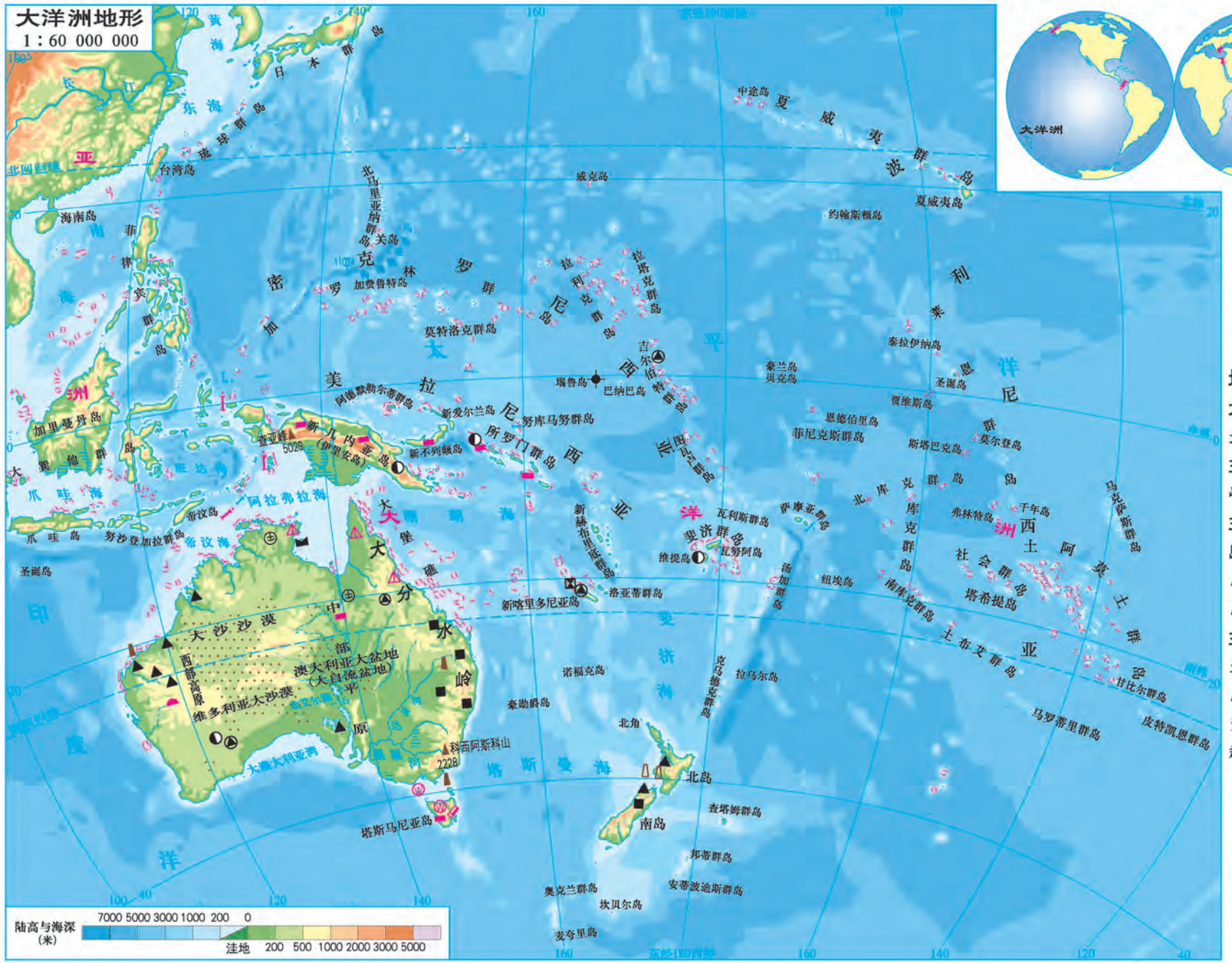

地理知识

大洋洲 世界面积最小的大洲。

主要山脉 大分水岭。

主要河流 墨累河。

岛屿主要类型 大陆岛、火山岛、珊瑚岛。

主要岛屿 新几内亚岛、南岛、北岛、所罗门群岛、斐济群岛、夏威夷群岛。

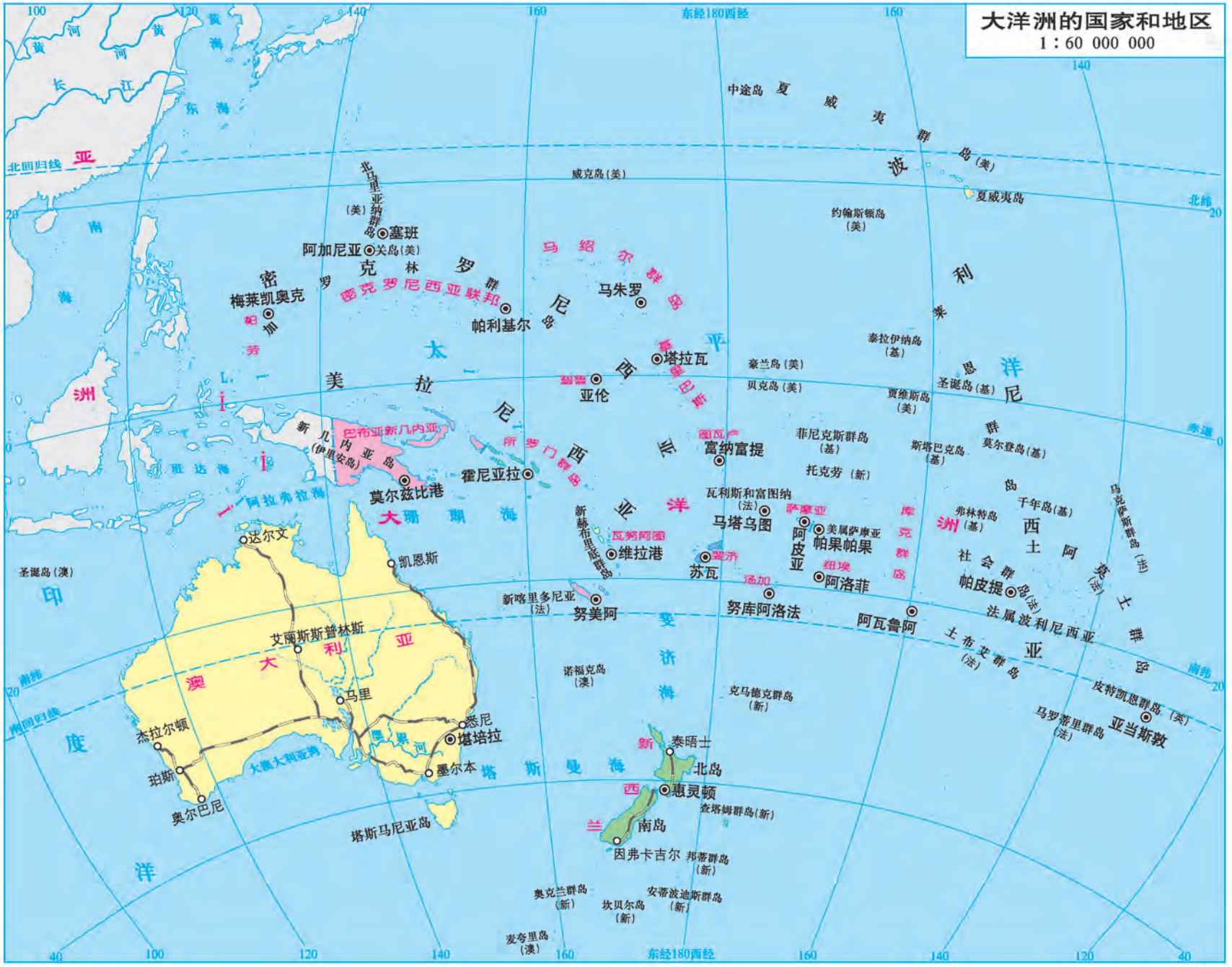
大洋洲的国家和地区
1：60 000 000
东经180西经
北回归线
南回归线
北纬
赤道
南纬
黄河
长江
黄海
东海
南海
亚洲
印度洋
太平洋
波利尼西亚
美拉尼西亚
密克罗尼西亚
大珊瑚海
澳大利亚
塔斯曼海
新西兰
塔斯马尼亚岛
大澳大利亚湾
墨累河
班达海
阿拉弗拉海
马绍尔群岛
密克罗尼西亚联邦
巴布亚新几内亚
所罗门群岛
瓦努阿图
萨摩亚
纽埃
汤加
斐济
库克群岛
土阿莫土群岛
法属波利尼西亚
土布艾群岛
马克萨斯群岛（法）
夏威夷群岛（美）
夏威夷岛
中途岛
威克岛（美）
约翰斯顿岛（美）
北马里亚纳群岛（美）
塞班
阿加尼亚
关岛（美）
梅莱凯奥克
帕利基尔
马朱罗
塔拉瓦
亚伦
富纳富提
霍尼亚拉
莫尔兹比港
达尔文
凯恩斯
艾丽斯斯普林斯
马里
悉尼
堪培拉
墨尔本
杰拉尔顿
珀斯
奥尔巴尼
维拉港
努美阿
苏瓦
努库阿洛法
阿瓦鲁阿
马塔乌图
阿皮亚
帕果帕果
阿洛菲
帕皮提
亚当斯敦
泰晤士
北岛
惠灵顿
南岛
因弗卡吉尔
圣诞岛（澳）
新喀里多尼亚（法）
诺福克岛（澳）
克马德克群岛（新）
查塔姆群岛（新）
邦蒂群岛（新）
安蒂波迪斯群岛（新）
奥克兰群岛（新）
坎贝尔岛（新）
麦夸里岛（澳）
泰拉伊纳岛（基）
豪兰岛（美）
贝克岛（美）
贾维斯岛（美）
圣诞岛（基）
菲尼克斯群岛（基）
托克劳（新）
斯塔巴克岛（基）
莫尔登岛（基）
千年岛（基）
弗林特岛（基）
社会群岛（法）
皮特凯恩群岛（英）
马罗蒂里群岛（法）
瓦利斯和富图纳（法）
美属萨摩亚
新赫布里底群岛
马克萨斯群岛（法）

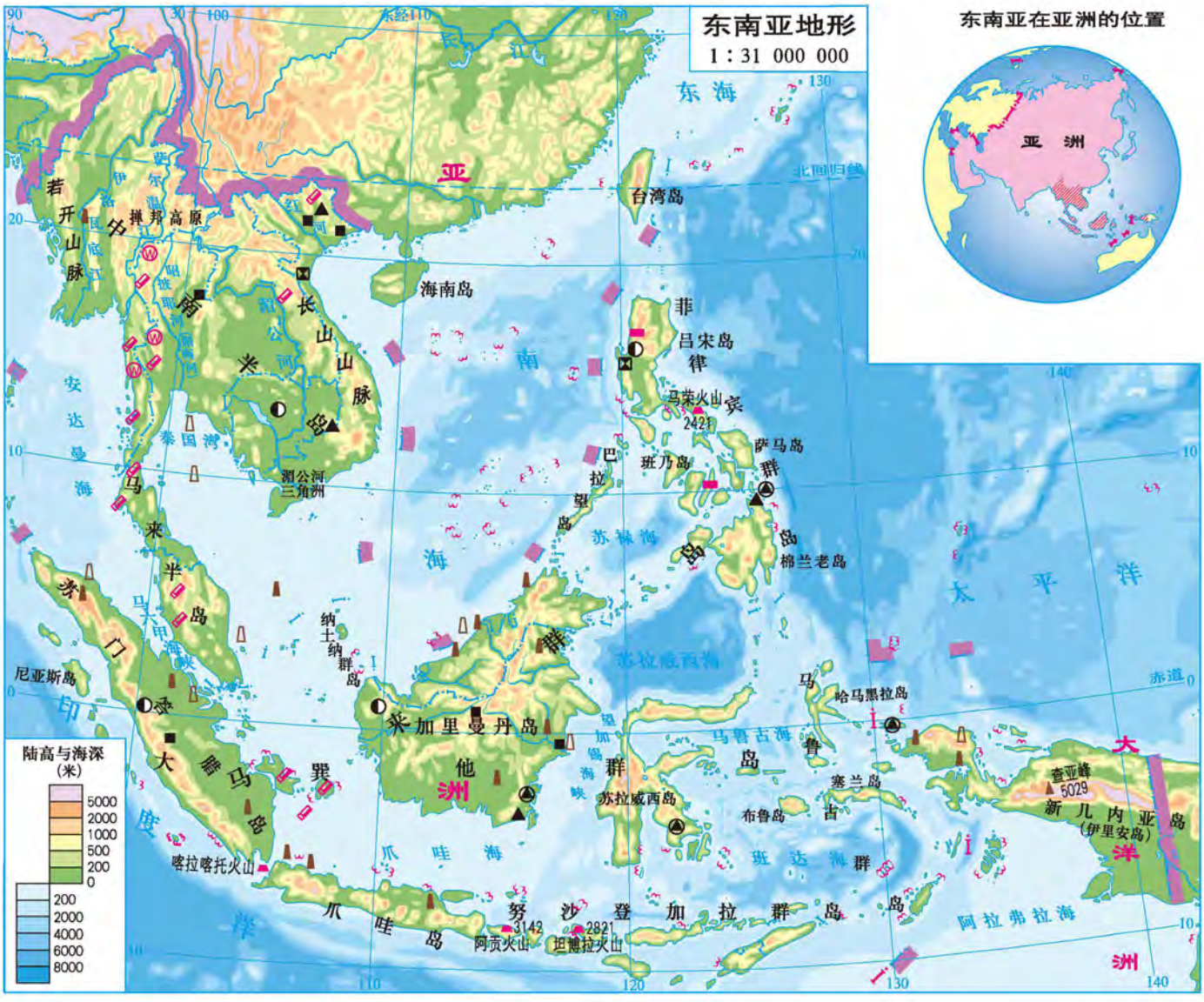
东南亚地形
1：31 000 000
东南亚在亚洲的位置
亚洲
陆高与海深(米)
5000
2000
1000
500
200
0
200
2000
4000
6000
8000
东海
亚
南
海
太平洋
大洋洲
印度洋
安达曼海
泰国湾
苏禄海
苏拉威西海
马鲁古海
爪哇海
班达海
阿拉弗拉海
北回归线
赤道
台湾岛
海南岛
吕宋岛
马荣火山
2421
萨马岛
班乃岛
棉兰老岛
哈马黑拉岛
塞兰岛
布鲁岛
苏拉威西岛
加里曼丹岛
纳土纳群岛
尼亚斯岛
喀拉喀托火山
阿贡火山
3142
坦博拉火山
2821
查亚峰
5029
新几内亚岛
(伊里安岛)
若开山脉
中南半岛
长山山脉
湄公河三角洲
马来半岛
马六甲海峡
大巽他群岛
努沙登加拉群岛
菲律宾群岛
苏门答腊岛
爪哇岛
印度尼西亚岛

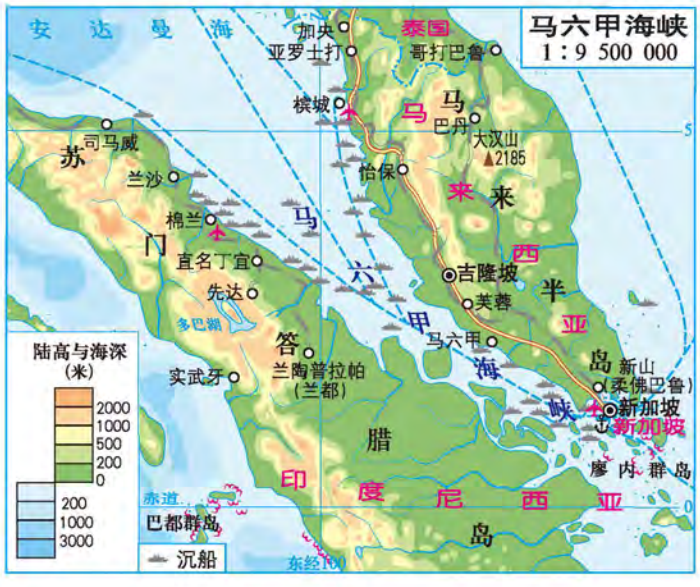
马六甲海峡
1：9 500 000
陆高与海深(米)
2000
1000
500
200
0
200
1000
3000
沉船
安达曼海
泰国
加央
亚罗士打
哥打巴鲁
槟城
马
巴丹
大汉山
2185
怡保
司马威
兰沙
棉兰
直名丁宜
先达
多巴湖
实武牙
兰陶普拉帕
(兰都)
吉隆坡
芙蓉
马六甲
马六甲海峡
新山
(柔佛巴鲁)
新加坡
新加坡
廖内群岛
印度尼西亚岛
赤道
巴都群岛
东经100

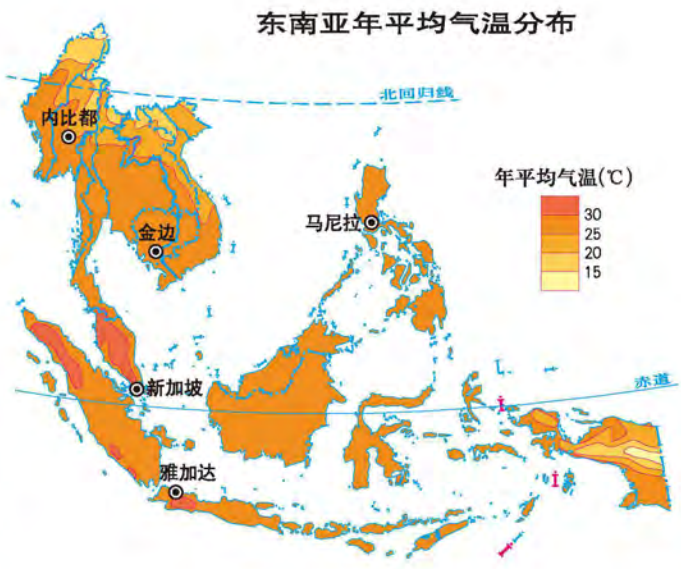
东南亚年平均气温分布
北回归线
内比都
金边
马尼拉
新加坡
雅加达
赤道
年平均气温(℃)
30
25
20
15

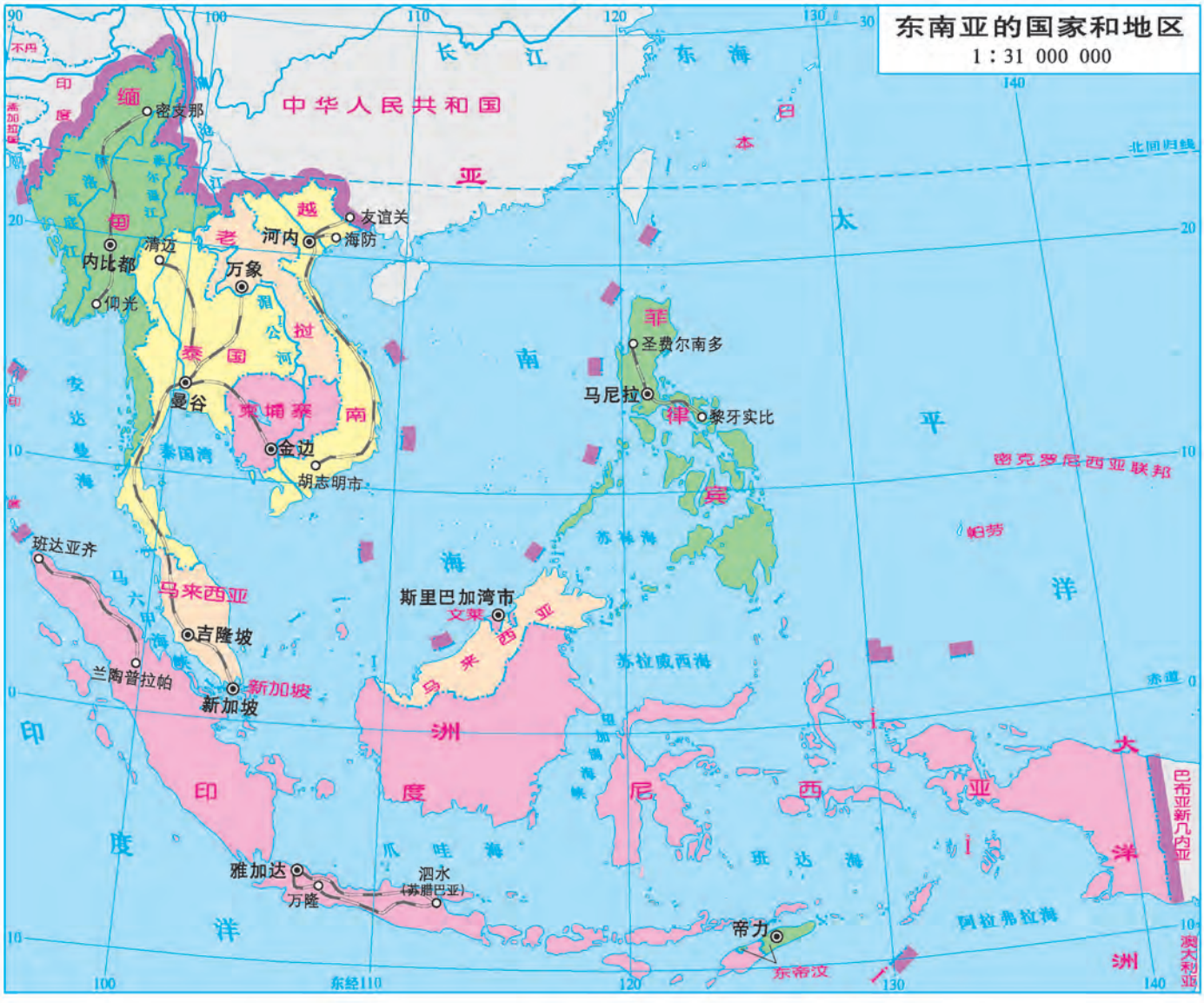

东南亚年降水量分布

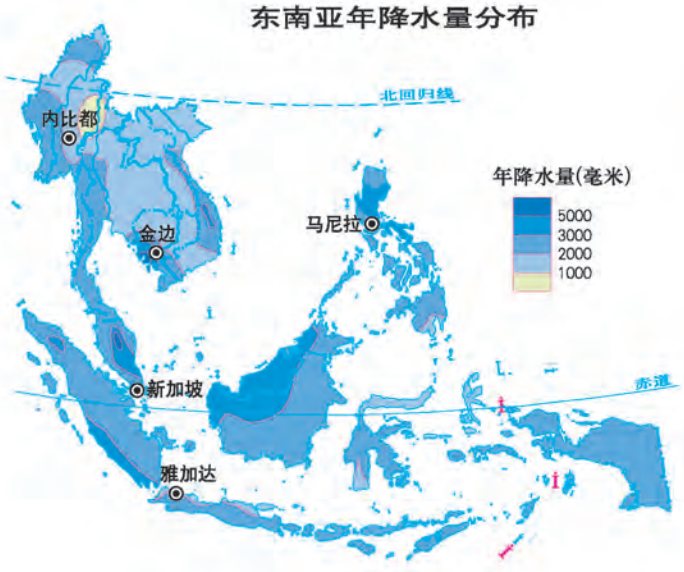

东南亚物产分布



南亚在亚洲的位置



南亚地形
1：24 000 000

南亚一月季风和降水量分布



南亚七月季风和降水量分布

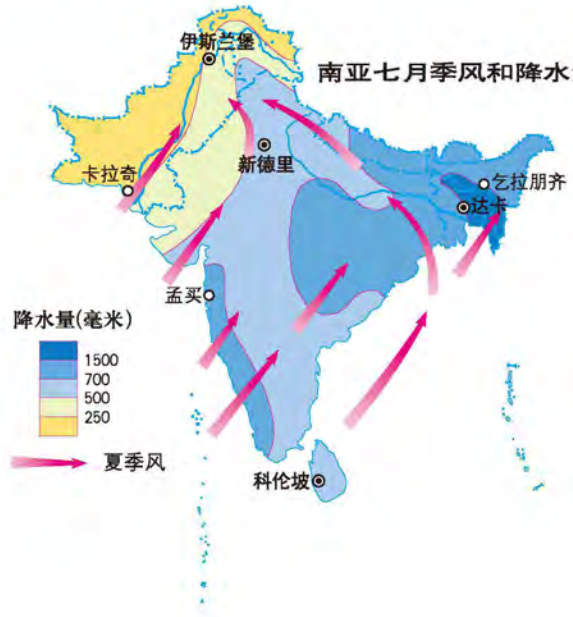



南亚的国家和地区

1：24 000 000

南亚农业分布



南亚工业分布



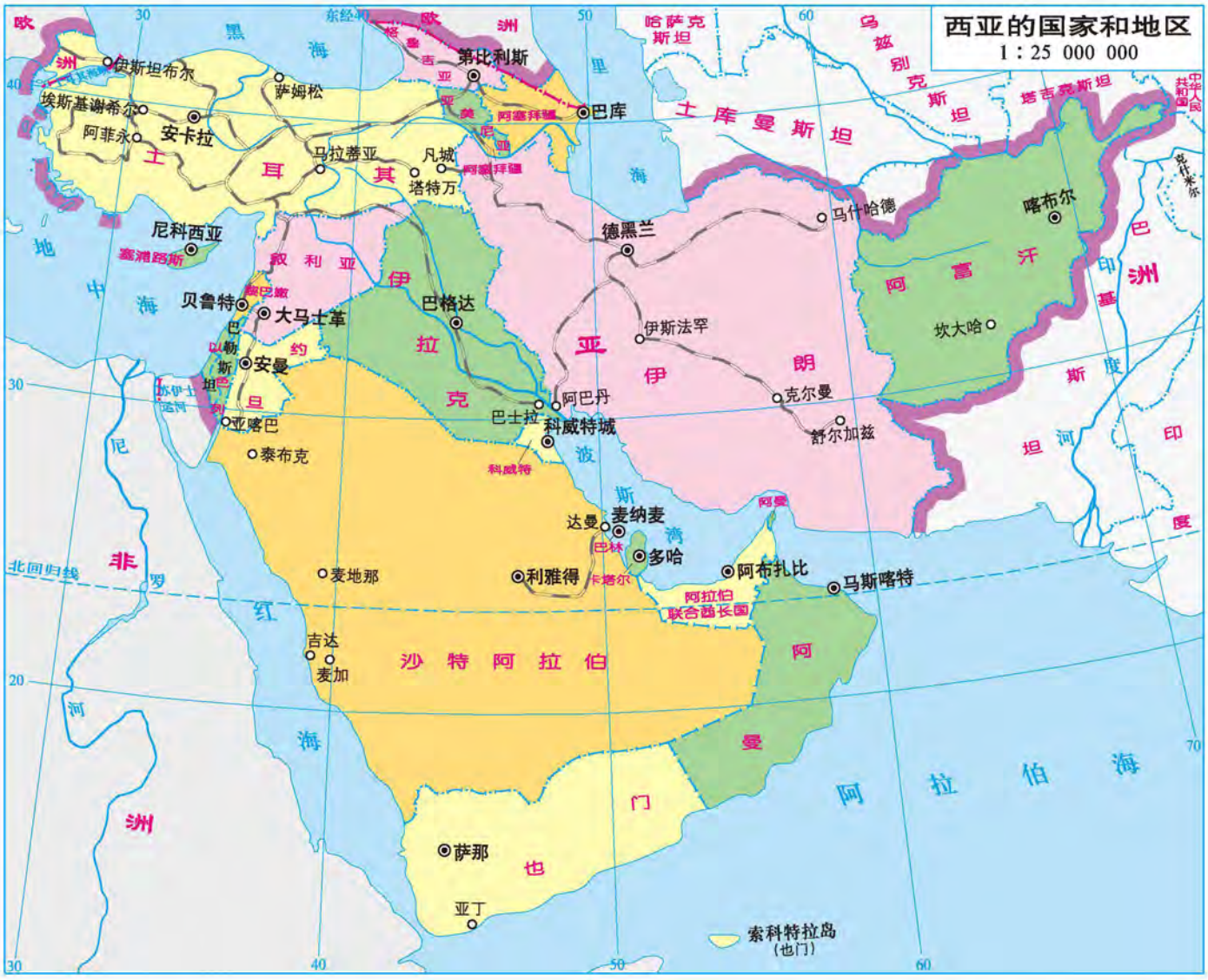

西亚在亚洲的位置



西亚石油分布与输出

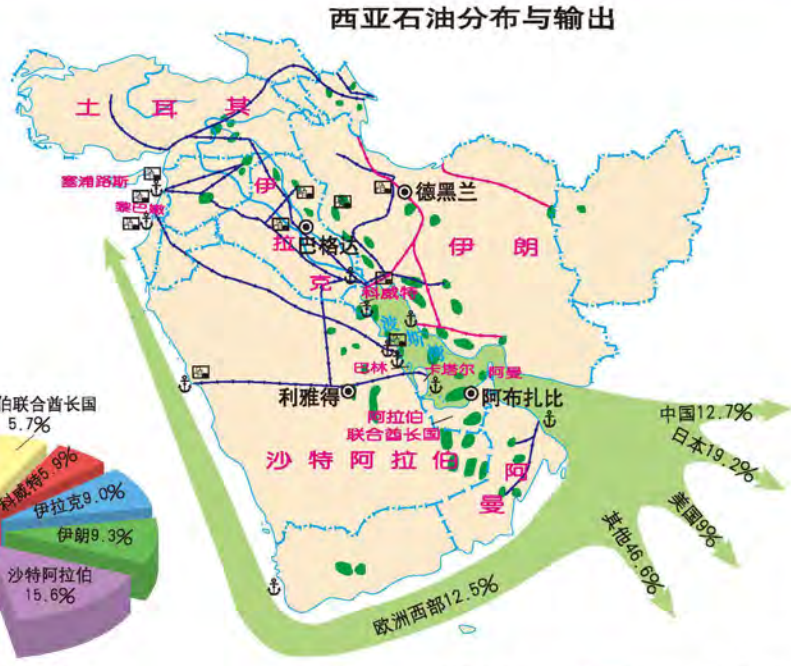

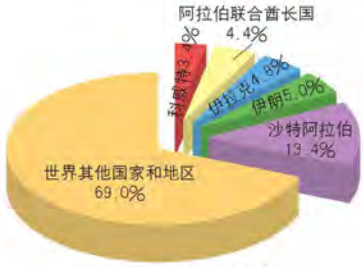

西亚主要产油国家
石油产量占世界的比重（2016年）

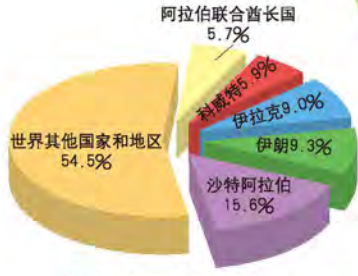

西亚主要产油国家
石油储量占世界的比重（2016年）

西亚地形
1：26 000 000

欧洲 黑海 太加索山脉 厄尔布鲁士山 5642 欧洲 里海 卡拉库姆沙漠 兴都库什山脉 小亚细亚半岛 安纳托利亚高原 地中海 美索不达米亚平原 扎格罗斯山脉 伊朗高原 亚洲 印度河 波斯湾 内夫得沙漠 阿拉伯高原 阿拉伯半岛 代赫纳沙漠 哈杰尔山脉 鲁卜哈利沙漠 红海 非洲 尼罗河 阿拉伯海 亚丁湾 索科特拉岛 北回归线

陆高与海深（米）
5000
2000
1000
500
200
0
注地
200
2000
5000

巴勒斯坦地区
1：3 600 000

根据1947年联合国通过的巴勒斯坦分治决议，耶路撒冷应由联合国托管。目前耶路撒冷由以色列实际控制。





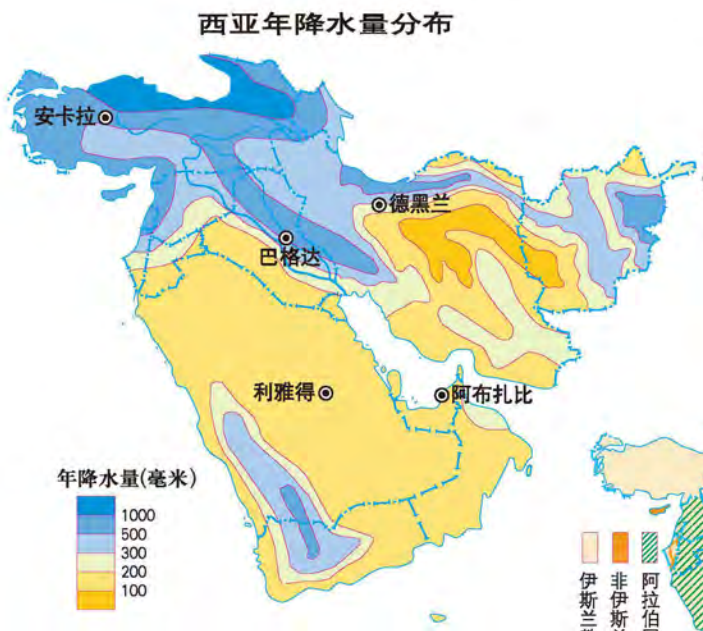





黎巴嫩 叙利亚 戈兰高地 阿拉伯区 海法 以巴 地中海 特拉维夫-雅法 阿勒拉伯区 耶路撒冷 阿克萨清真寺 加沙 阿拉伯区 巴斯坦区 贝尔谢巴 采法特 哈采瓦 埃及 约旦 死海 亚喀巴湾 沙特阿拉伯

—— 1947年11月联合国安理会决议所规定的“犹太国”（以色列）疆域。

···· 1949年巴勒斯坦地区以色列和阿拉伯国家的停战界线。

陆高与海深（米）
2000
1000
500
200
0
注地
200
2000
3000

西亚年降水量分布

安卡拉 德黑兰 巴格达 利雅得 阿布扎比

年降水量(毫米)
1000
500
300
200
100

耶路撒冷旧城区分区

穆斯林区 基督徒区 苦路 圣殿山 圣墓教堂 圆顶清真寺 西缅 阿克萨清真寺 犹太教徒区 其他

西亚的宗教

阿拉伯国家和地区
非伊斯兰教的国家
伊斯兰教的国家和地区



欧洲西部在欧洲的位置

全长2850千米	多瑙河
流域面积81.6万平方千米	

全长1320千米	莱茵河
流域面积22万平方千米	



欧洲西部陆地面积最小的六个国家

国　家	陆地面积(千米^2)	人口(万人)	首　都	国　家	陆地面积(千米^2)	人口(万人)	首　都
梵蒂冈	0.44	0.09	梵蒂冈城	列支敦士登	160	3.6	瓦杜兹
摩纳哥	1.95	3.3	摩纳哥	马耳他	316	41.2	瓦莱塔
圣马力诺	61.19	3.1	圣马力诺	安道尔	468	8.4	安道尔

欧洲西部一月平均气温分布

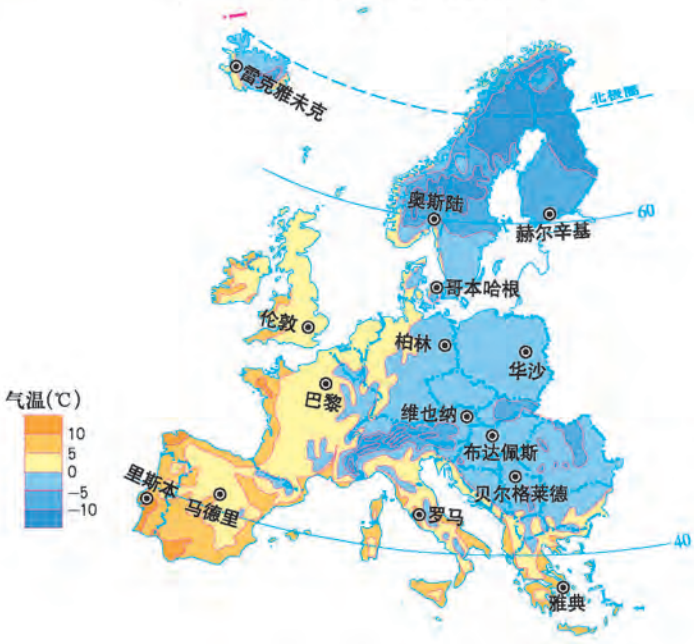

欧洲西部七月平均气温分布

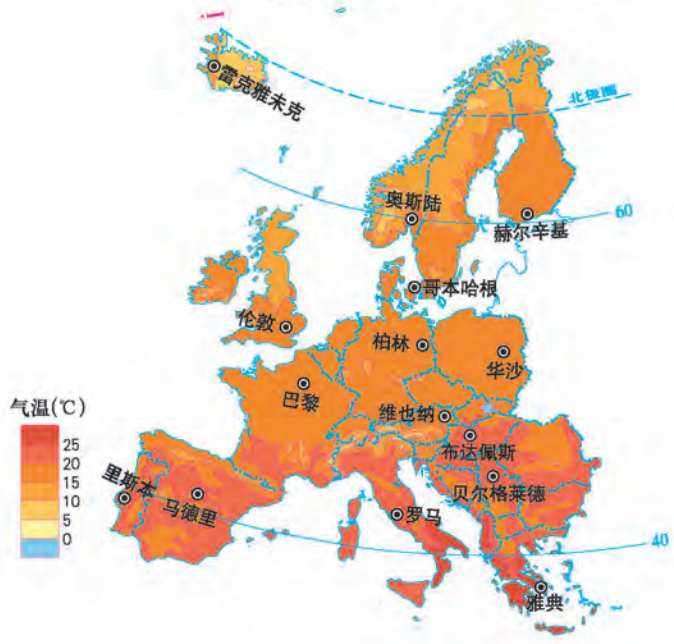

欧洲西部年平均气温分布

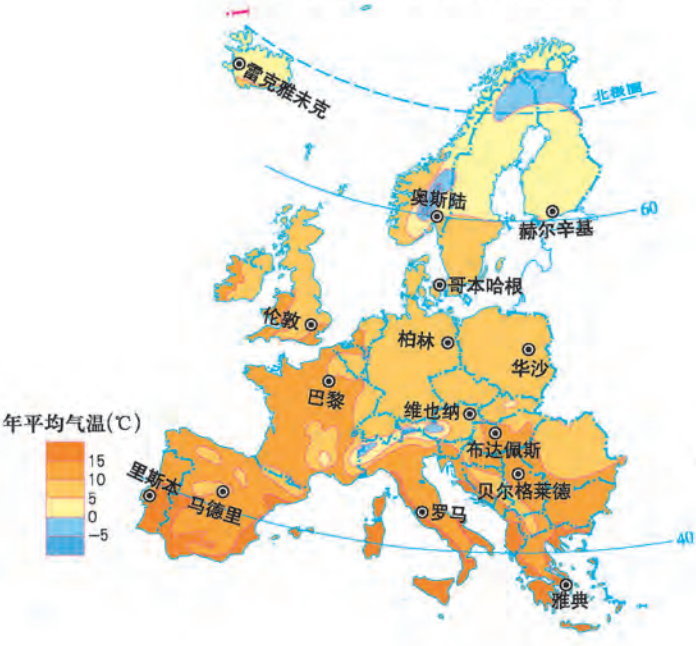

欧洲西部年降水量分布

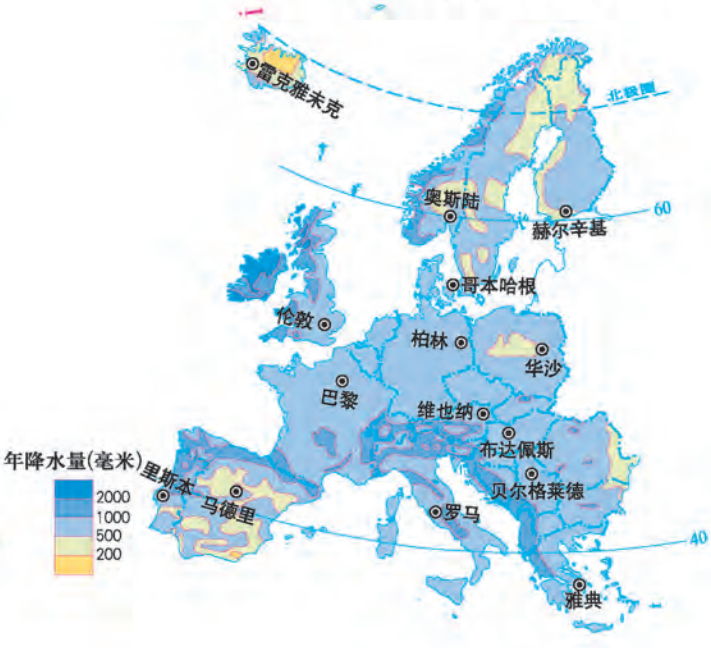

温带海洋性气候

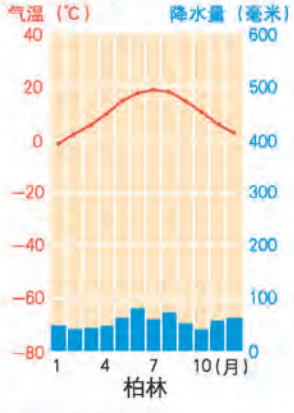

柏林

温带大陆性气候

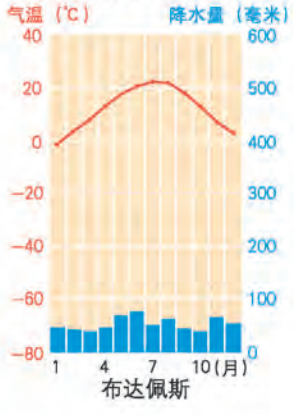

布达佩斯

地中海气候

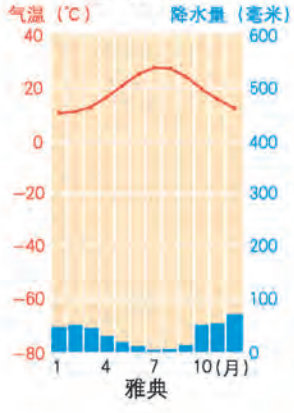

雅典

欧洲西部工业分布



欧洲西部农业分布

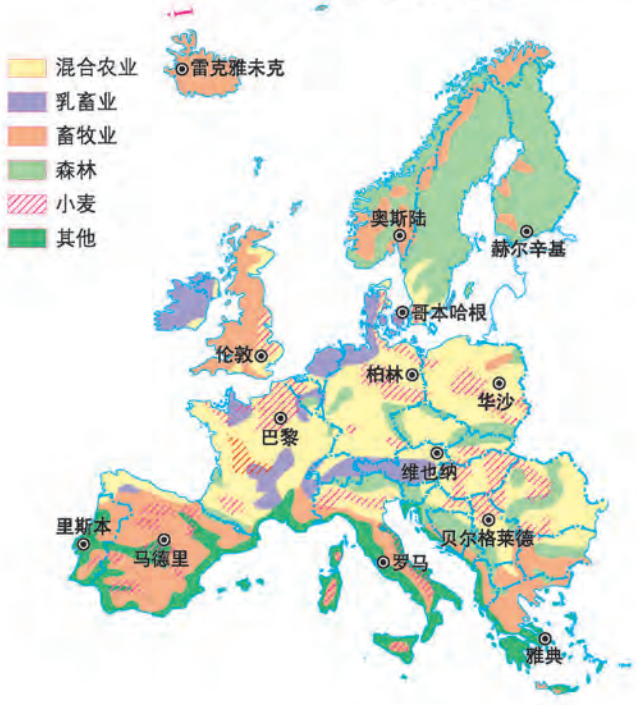

欧洲西部部分世界遗产分布



欧洲联盟的发展

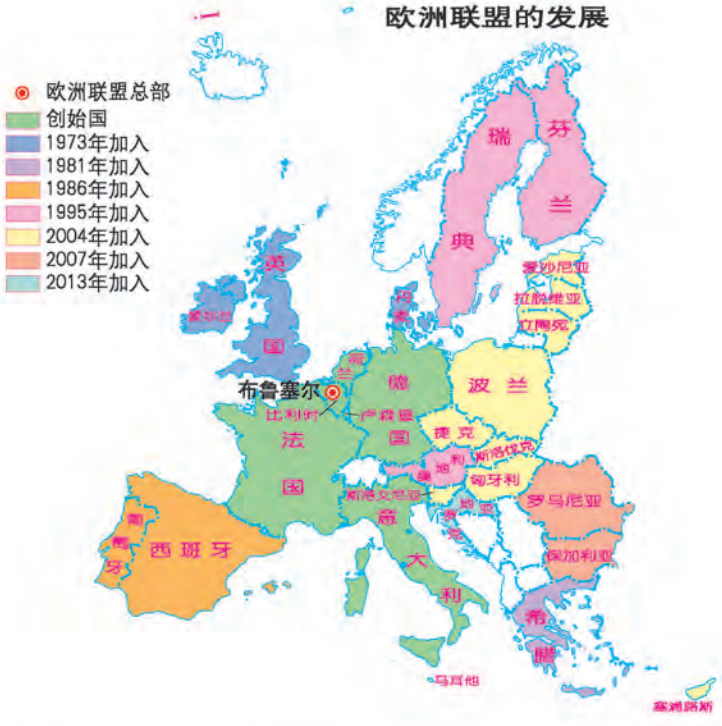



法国卢浮宫



英国伦敦塔桥



德国科隆大教堂



意大利罗马竞技场

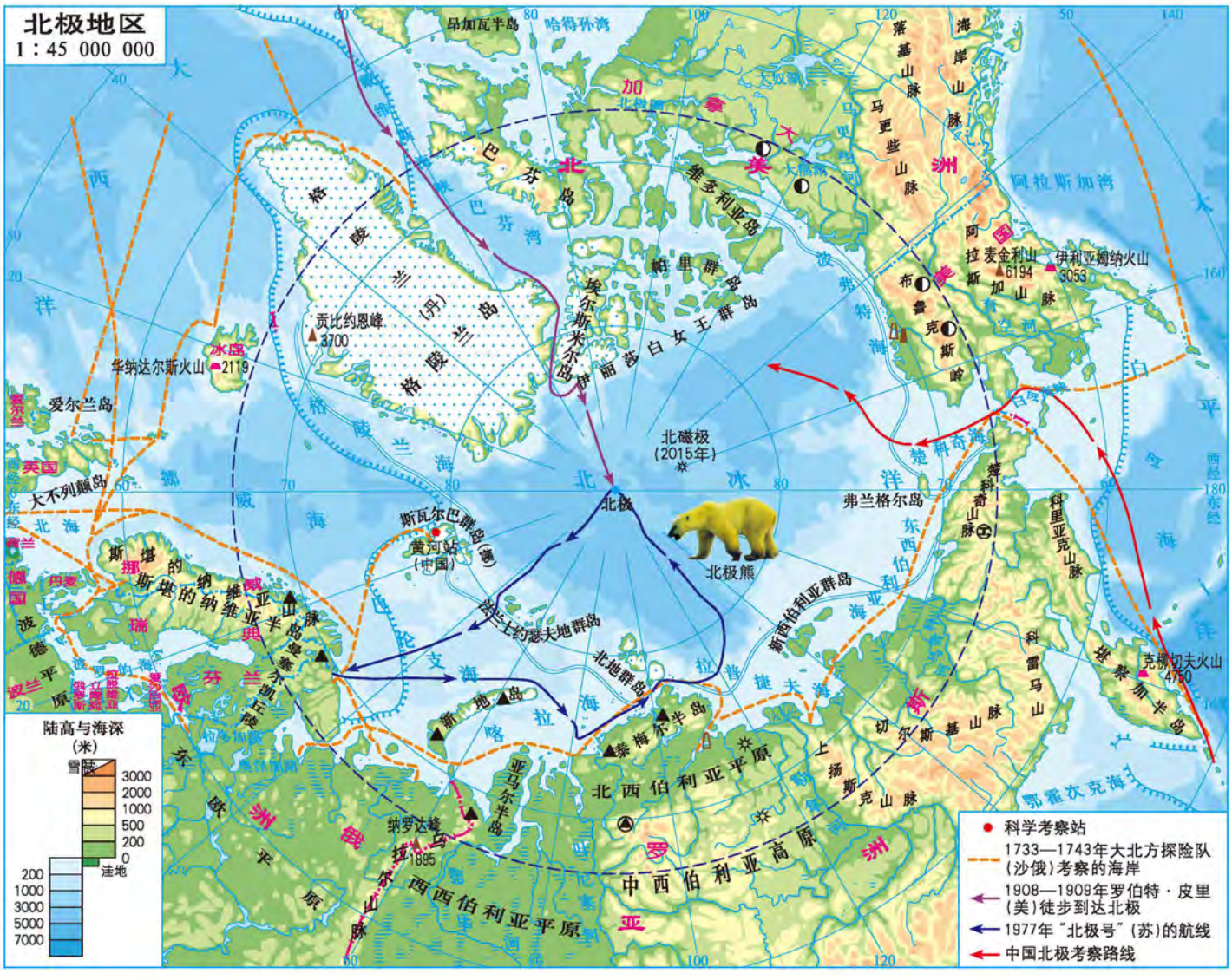

极地地区在世界的位置

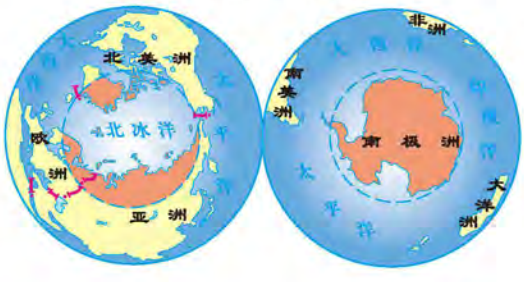

地理知识

北极地区 北极圈以北的地区。

主要大洋 北冰洋（四大洋中最小、最浅和最冷的大洋）。

主要海域 格陵兰海、挪威海、巴伦支海、喀拉海。



北极科学考察



北极熊

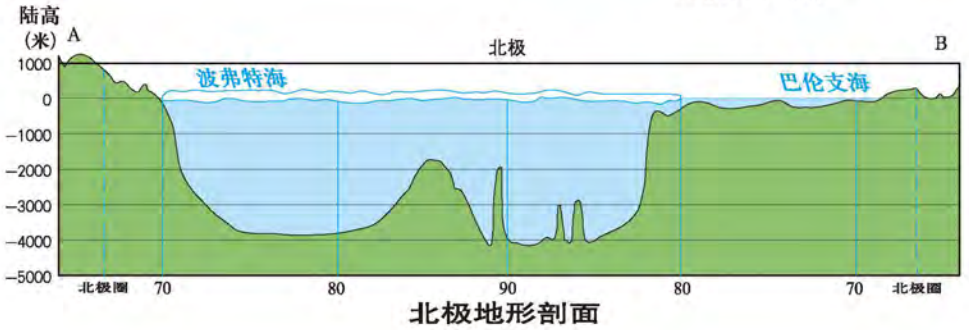

北极地形剖面

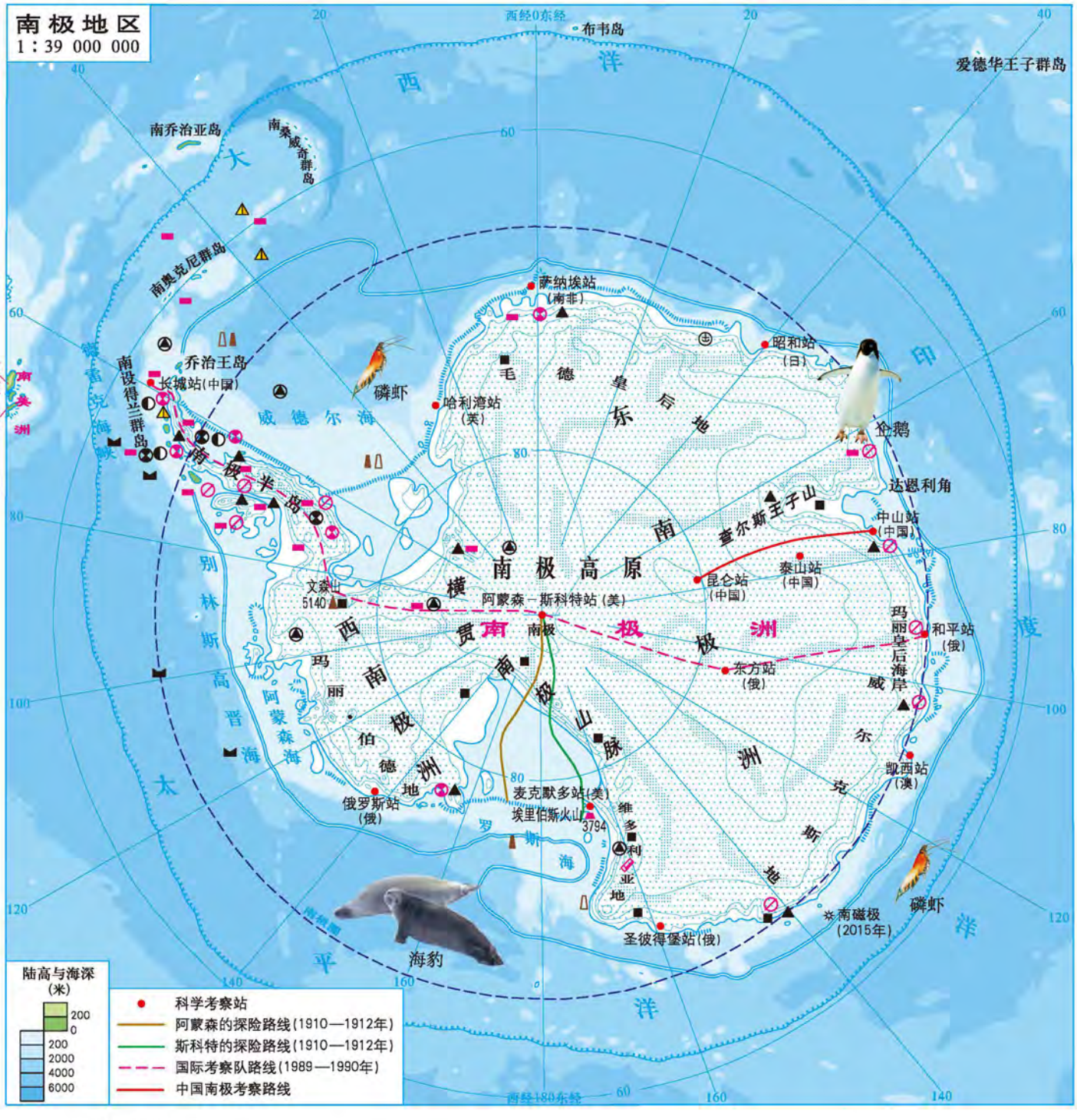

地理知识

南极地区 世界上最冷和风力最大的地区。

主要海域 别林斯高晋海、罗斯海、阿蒙森海、威德尔海。

主要岛屿 布韦岛、南设得兰群岛、南奥克尼群岛、南乔治亚岛。

世界平均海拔最高的大陆——南极大陆。


中国中山站（76°23′E，69°22′S）


中国昆仑站（77°07′E，80°25′S）


穿越南极的科学考察队

日本在亚洲的位置



地理知识

日本 亚洲东部的岛国。

首都 东京。

主要山脉 奥羽山脉、越后山脉、日高山脉。

主要洋流 日本暖流、千岛寒流、对马暖流。

主要城市 横滨、大阪、京都、名古屋、神户、广岛、长崎、福冈。

日本群岛人口密度分布

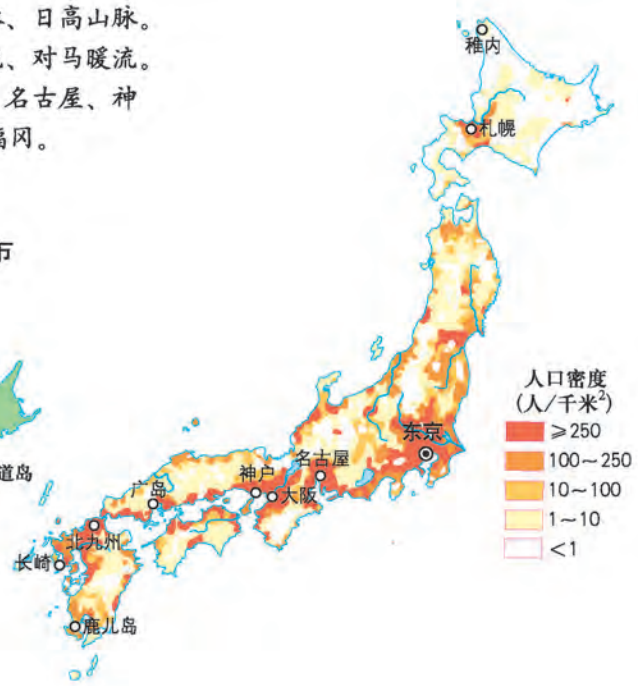

日本群岛工业分布



汽车装配生产线

日本原料进口





富士山下茶园

日本商品输出



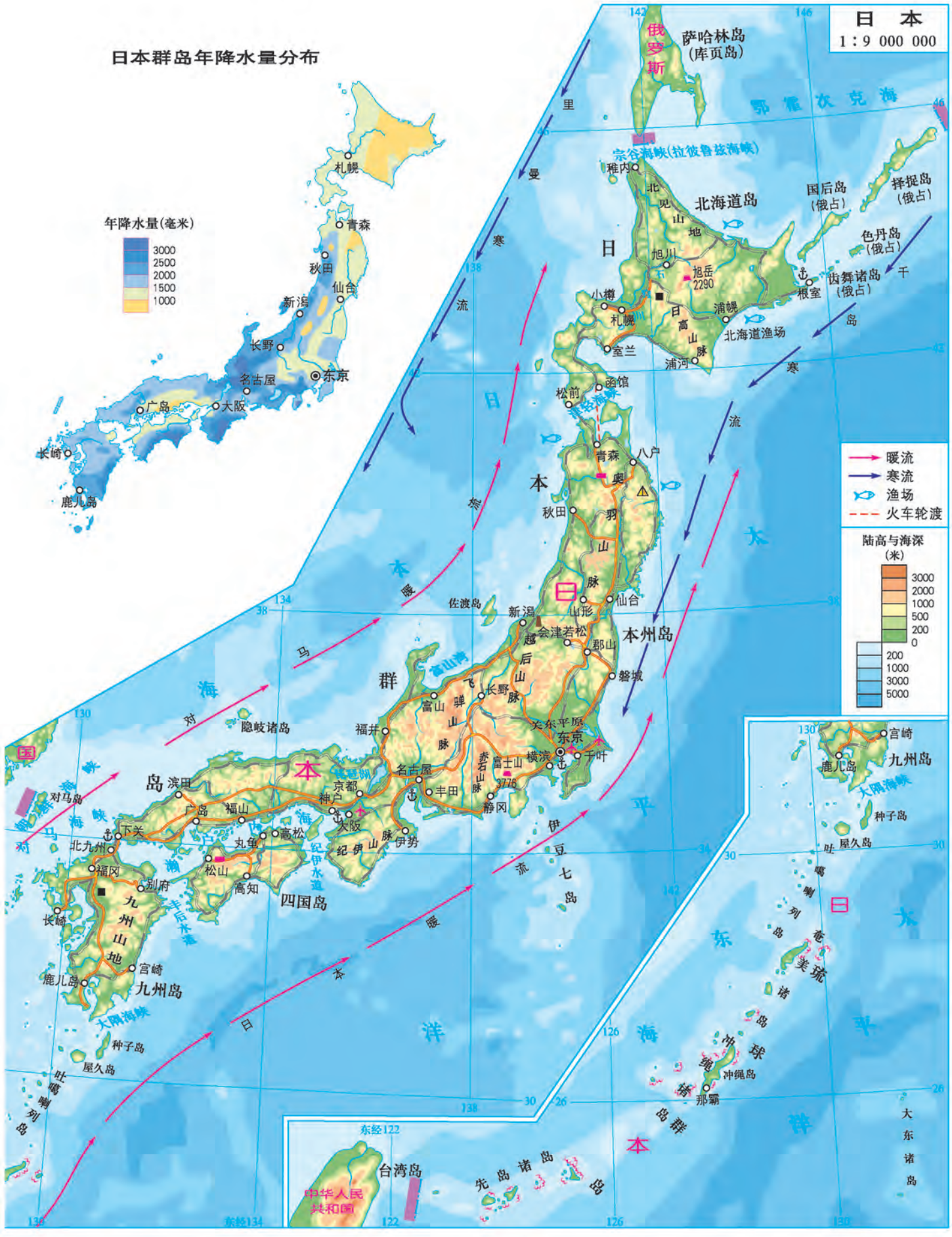
日本群岛年降水量分布
年降水量(毫米)
3000
2500
2000
1500
1000
日本
1:9 000 000
暖流
寒流
渔场
火车轮渡
陆高与海深(米)
3000
2000
1000
500
200
0
200
1000
3000
5000
萨哈林岛(库页岛)
俄罗斯
鄂霍次克海
宗谷海峡(拉彼鲁兹海峡)
北海道岛
国后岛(俄占)
择捉岛(俄占)
色丹岛(俄占)
齿舞诸岛(俄占)
北海道渔场
日本群岛
本州岛
四国岛
九州岛
大隅海峡
台湾岛
中华人民共和国
先岛诸岛
大东诸岛
东京
大阪
广岛
长崎
鹿儿岛
名古屋
长野
新潟
仙台
青森
札幌
秋田
富山
福井
名古屋
丰田
静冈
富士山
横滨
千叶
宫崎
鹿儿岛
种子岛
屋久岛
冲绳岛
那霸
东经122
东经134

埃及在非洲的位置



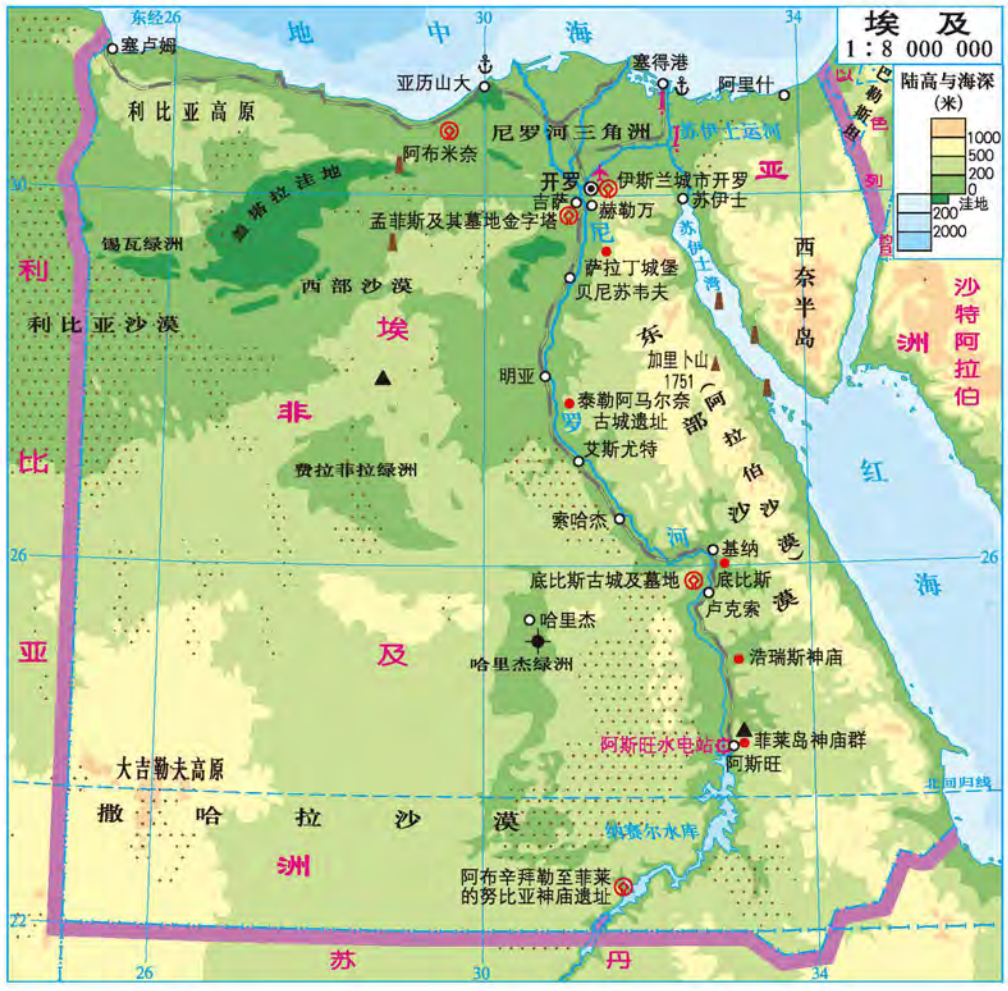

地理知识

埃及 世界四大文明古国之一。

首都 开罗。

主要河流 尼罗河（世界上最长的河流）、苏伊士运河。

主要城市 亚历山大、吉萨、塞得港、阿斯旺、卢克索。



尼罗河是世界第一长河，全长6671千米。由白尼罗河、青尼罗河等河流汇流而成（支流多集中上游，下游几乎无支流），由南向北，注入地中海。流域面积约335万平方千米，占非洲大陆面积的1/9。尼罗河下游养育着埃及96%的人口，缔造了古埃及文明。

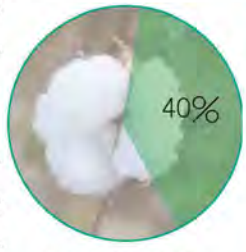

埃及长绒棉产量占世界的比重



阿斯旺大坝



俄罗斯在欧亚大陆的位置



地理知识

俄罗斯 世界上面积最大的国家。

首都 莫斯科。

主要河流 鄂毕河、勒拿河、叶尼塞河、伏尔加河。

主要城市 圣彼得堡、下诺夫哥罗德、叶卡捷琳堡、新西伯利亚、符拉迪沃斯托克（海参崴）。



乌拉尔地区的机械工业

俄罗斯气候类型分布



俄罗斯农牧业分布



俄罗斯工业分布



法国在欧洲的位置



地理知识

法国 欧洲西部面积最大的国家。

首都 巴黎。

主要山脉 阿尔卑斯山脉、比利牛斯山脉。

主要河流 卢瓦尔河、罗讷河、塞纳河。

主要城市 马赛、波尔多、里昂、图卢兹、南特。

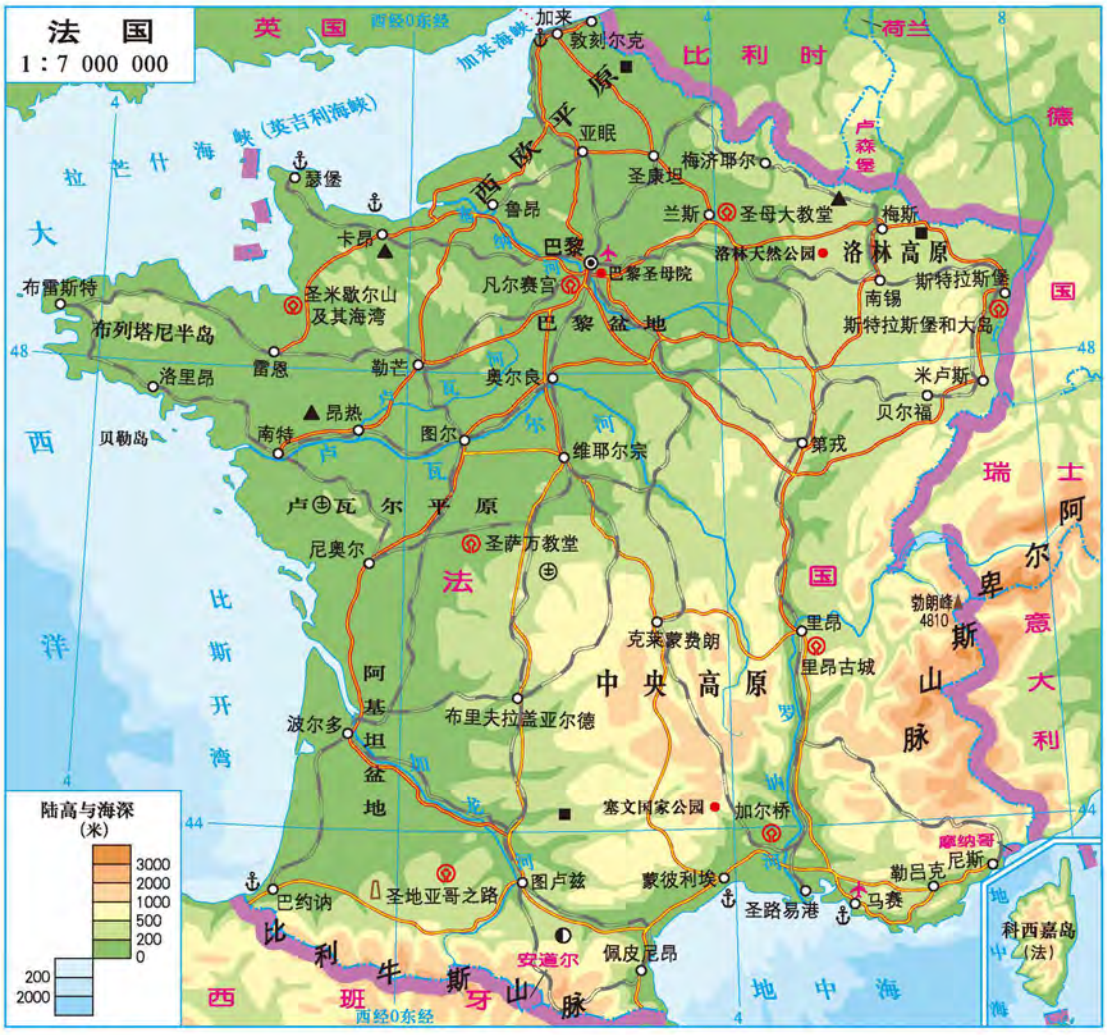

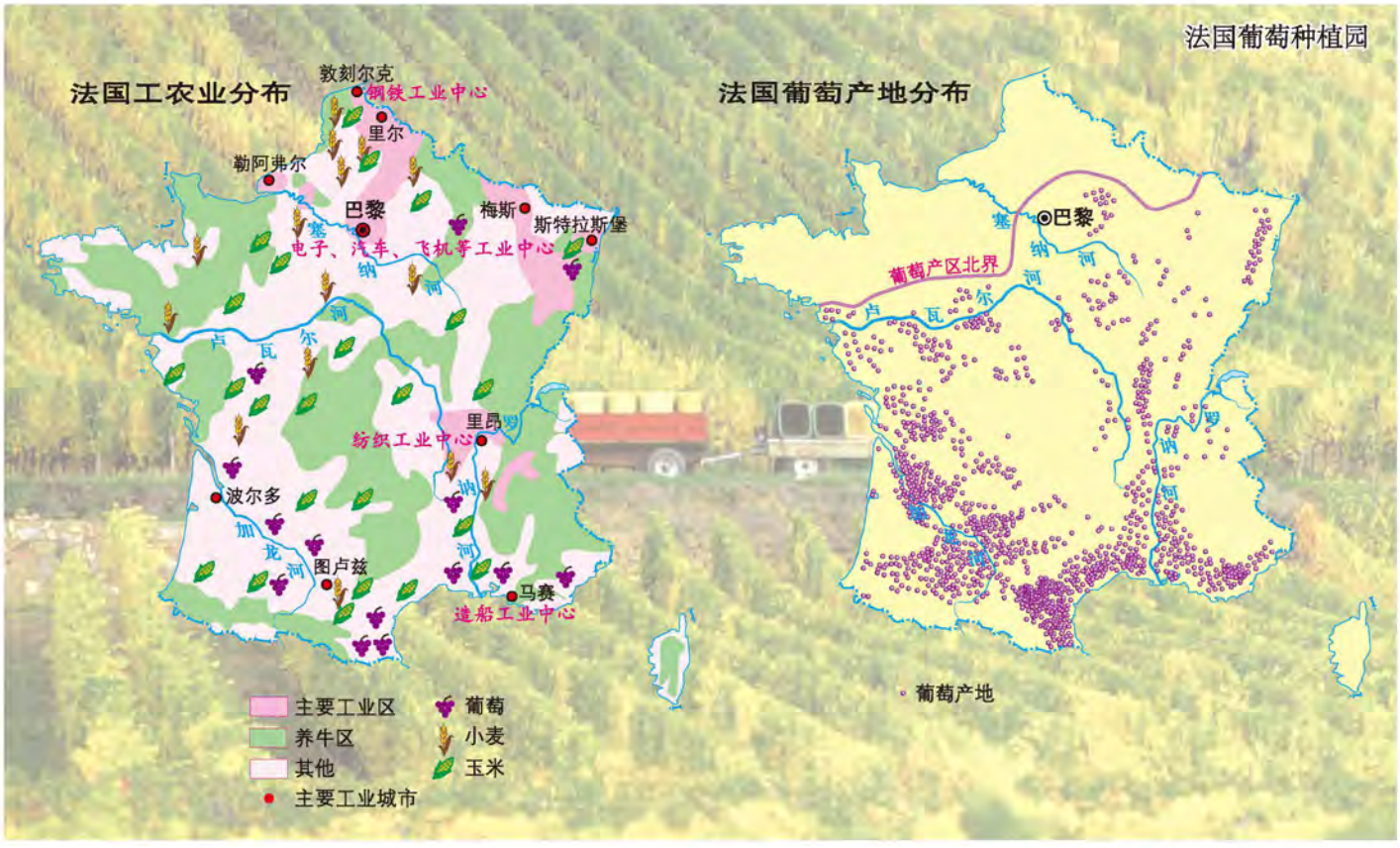


一级行政中心
州界
阿拉斯加州
1：32 000 000
夏威夷州
1：28 000 000
温哥华
西雅图
奥林匹亚
雷尼尔火山
圣海伦斯火山
4392
2550
塞勒姆
波特兰
尤里卡
沙斯塔火山
4317
拉森火山
3187
门多西诺角
萨克拉门托
卡森城
圣弗朗西斯科
(旧金山)
弗雷斯诺
惠特尼山
4418
拉斯维加斯
洛杉矶
圣卡塔利娜岛
圣迭戈
墨西加利
下加利福尼亚半岛
加利福尼亚湾
菲尼克斯
圣菲
阿尔伯克基
埃尔帕索
达拉斯
奥斯汀
休斯敦
圣安东尼奥
俄克拉何马城
丹佛
夏延
奥马哈
林肯
托皮卡
皮尔
苏福尔斯
法戈
俾斯麦
海伦娜
谢尔比
博伊西
温尼马卡
盐湖城
德拉诺峰
3710
埃尔伯特山
4399
布兰卡峰
4372
杰斐逊山
3642
太平洋
加利福尼亚
俄勒冈州
爱达荷州
怀俄明州
内华达州
犹他州
科罗拉多州
新墨西哥州
得克萨斯州
堪萨斯州
内布拉斯加州
南达科他州
北达科他州
蒙大拿州
加拿大
喀斯喀迪
海岭
内华达山脉
大盆地
美山
平原
墨西哥
阿拉斯加州
北美洲
麦金利山
6194
安克雷奇
朱诺
阿拉斯加半岛
阿留申群岛
白令海
阿拉斯加湾
库雷岛
中途岛
夏威夷群
内克岛
尼华岛
考爱岛
北回归线
西经170
160
140
120
115
110
105
100
95
125
40
45
20


美 国
1：14 000 000
陆高与海深（米）
雪线
3000
2000
1000
500
200
0
洼地
200
1000
3000
5000
美国在北美洲的位置
北美洲
地理知识
美国 世界上最发达的国家。
首都 华盛顿。
主要山脉 落基山脉、阿巴拉契亚山脉、海岸山脉。
主要河流 密西西比河、育空河、科罗拉多河。
主要城市 纽约、洛杉矶、芝加哥、圣弗朗西斯科（旧金山）、亚特兰大、哥伦比亚、波士顿、盐湖城、达拉斯、底特律、西雅图、圣保罗、丹佛、迈阿密、费城等。

蔬菜供销产业链示意



早上八点商场的冷柜出售



晚上六点冷藏车运输



下午五点田间预冷包装



下午四点田间采收

美国本土的历史发展



美国本土工业分布



美国本土农牧业分布



巴西在南美洲的位置



地理知识

巴西　南美洲面积最大的国家。

首都　巴西利亚。

主要河流　亚马孙河、巴拉那河、圣弗朗西斯科河。

主要城市　圣保罗、里约热内卢、累西腓。

巴西农业分布



巴西工业分布



巴西热带雨林分布



巴西钢铁产品出口目的地

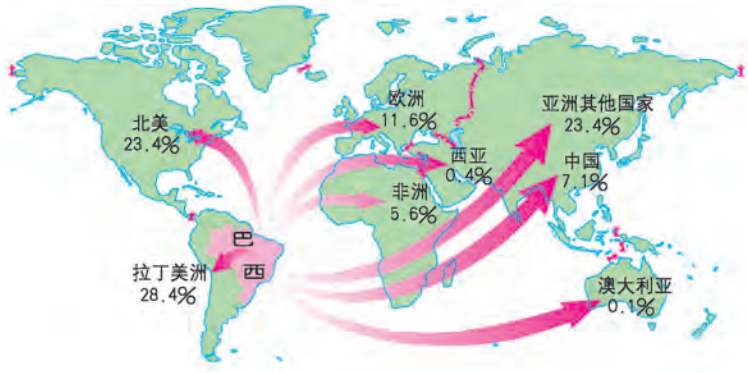

巴西人口密度分布

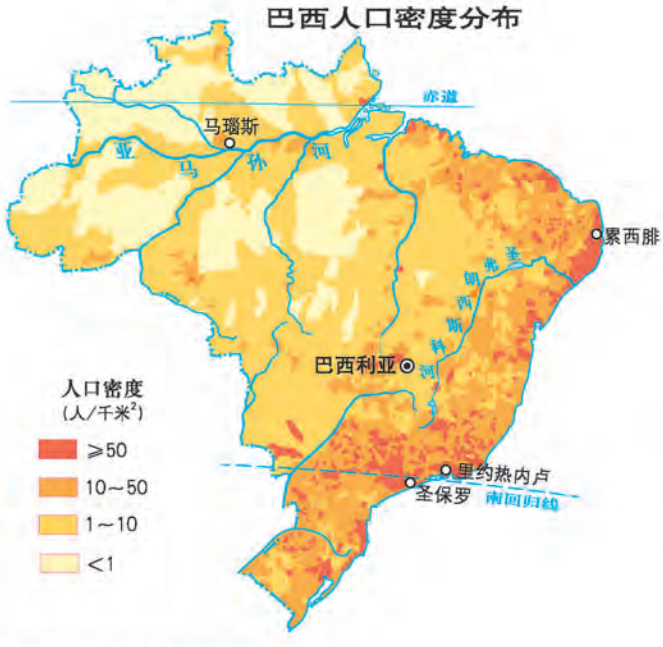

巴西种族分布

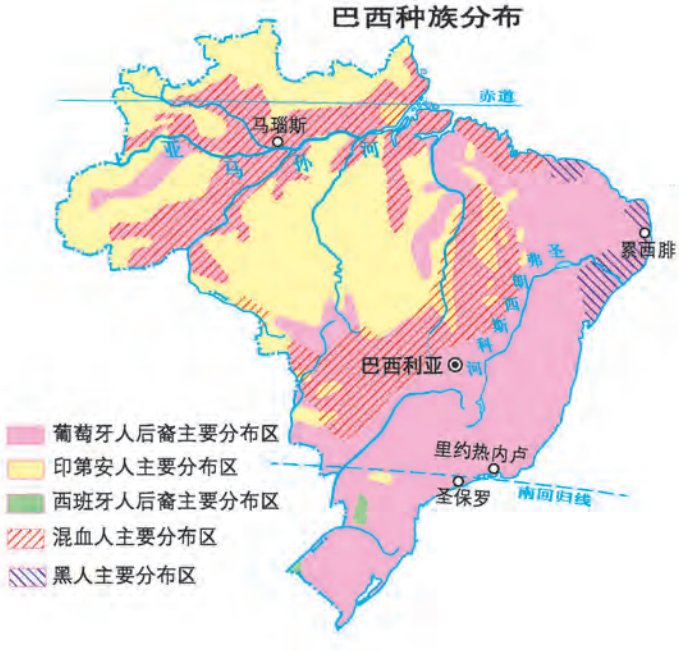



澳大利亚在大洋洲的位置



地理知识

澳大利亚 世界上独占一个大陆的国家。

首都 堪培拉。

主要河湖 墨累河、达令河、北艾尔湖。

主要城市 悉尼、墨尔本、布里斯班、阿德莱德。

澳大利亚农牧业分布





澳大利亚养羊业

澳大利亚羊毛产量占世界的比重
(2013年)



澳大利亚工业分布



澳大利亚气候类型分布



澳大利亚一月平均气温分布

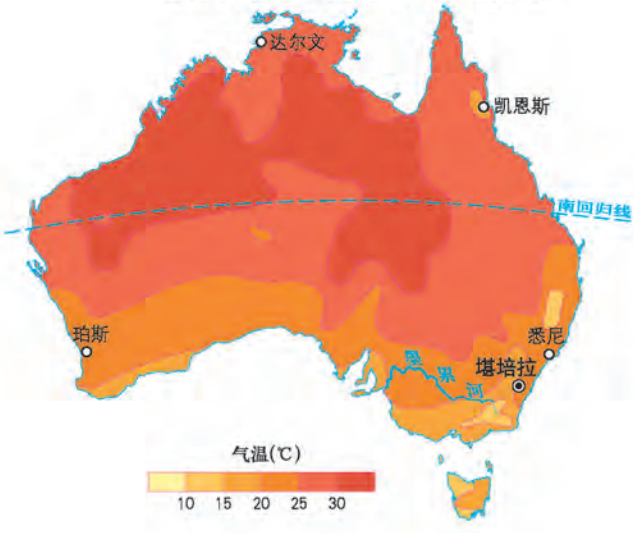

澳大利亚七月平均气温分布

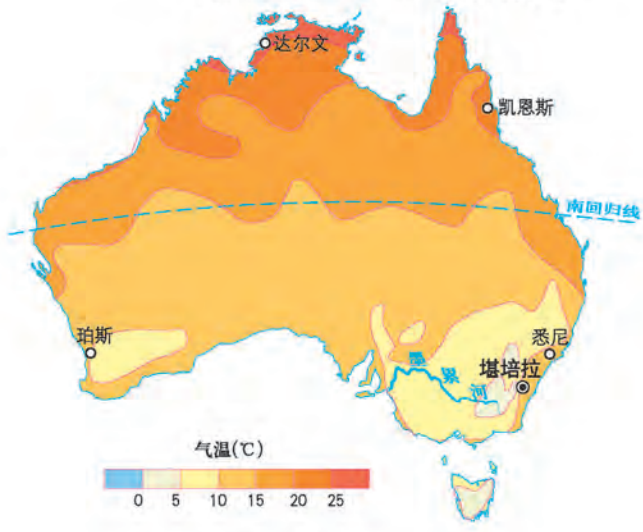

澳大利亚年平均气温分布

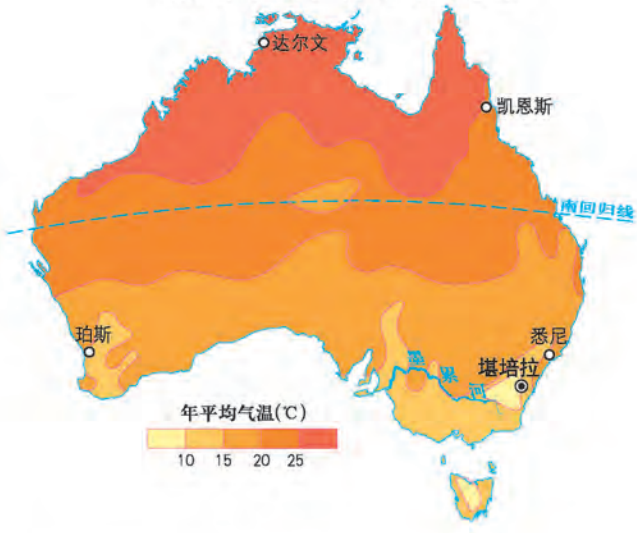

澳大利亚年降水量分布

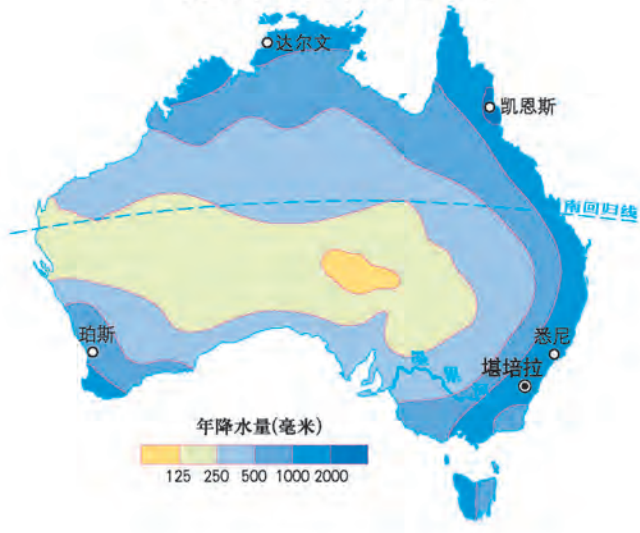

阿富汗[亚]	Afghanistan
阿尔巴尼亚[欧]	Albania
阿根廷[南美]	Argentina
澳大利亚[大洋]	Australia
阿塞拜疆[亚]	Azerbaijan
孟加拉国[亚]	Bangladesh
白俄罗斯[欧]	Belarus
比利时[欧]	Belgium
巴西[南美]	Brazil
保加利亚[欧]	Bulgaria
柬埔寨[亚]	Cambodia
加拿大[北美]	Canada
中非[非]	Central African Republic
智利[南美]	Chile
哥伦比亚[南美]	Colombia
刚果[非]	Congo
古巴[北美]	Cuba
捷克[欧]	Czech Republic
朝鲜[亚]	D.P.R.Korea
刚果民主共和国[非]	Democratic Republic of Congo
东帝汶[亚]	East Timor
埃及[非]	Egypt
爱沙尼亚[欧]	Estonia
埃塞俄比亚[非]	Ethiopia
芬兰[欧]	Finland
法国[欧]	France
冈比亚[非]	Gambia
德国[欧]	Germany
希腊[欧]	Greece
格陵兰(丹)[北美]	Greenland(Den.)
危地马拉[北美]	Guatemala
匈牙利[欧]	Hungary
冰岛[欧]	Iceland
印度[亚]	India
印度尼西亚[亚]	Indonesia
伊朗[亚]	Iran
伊拉克[亚]	Iraq
爱尔兰[欧]	Ireland
以色列[亚]	Israel
意大利[欧]	Italy
日本[亚]	Japan
哈萨克斯坦[亚]	Kazakhstan
科威特[亚]	Kuwait
老挝[亚]	Laos
卢森堡[欧]	Luxembourg
马来西亚[亚]	Malaysia
墨西哥[北美]	Mexico
蒙古[亚]	Mongolia
缅甸[亚]	Myanmar
尼泊尔[亚]	Nepal
荷兰[欧]	Netherlands
新西兰[大洋]	New Zealand
尼日利亚[非]	Nigeria
挪威[欧]	Norway
巴基斯坦[亚]	Pakistan
中华人民共和国[亚]	The People's Republic of China
秘鲁[南美]	Peru
菲律宾[亚]	Philippines
波兰[欧]	Poland
葡萄牙[欧]	Portugal
卡塔尔[亚]	Qatar
韩国[亚]	R.O.Korea
罗马尼亚[欧]	Romania
俄罗斯[欧]	Russia
沙特阿拉伯[亚]	Saudi Arabia
文莱[亚]	Brunei
新加坡[亚]	Singapore
南非[非]	South Africa
西班牙[欧]	Spain
瑞典[欧]	Sweden
瑞士[欧]	Switzerland
塔吉克斯坦[亚]	Tajikistan
泰国[亚]	Thailand
土耳其[亚]	Turkey
英国[欧]	The United Kingdom
美国[北美]	The United States
乌兹别克斯坦[亚]	Uzbekistan

雅典	Athens
巴格达	Baghdad
巴马科	Bamako
北京	Beijing
贝尔格莱德	Belgrade
柏林	Berlin
比什凯克	Bishkek
巴西利亚	Brasilia
布鲁塞尔	Brussels
布加勒斯特	Bucharest
布宜诺斯艾利斯	Buenos Aires
堪培拉	Canberra
大马士革	Damascus
多多马	Dodoma
法兰克福	Frankfurt
哈瓦那	Havana
赫尔辛基	Helsinki
喀布尔	Kabul
基辅	Kiev
利马	Lima
里斯本	Lisbon
伦敦	London
马德里	Madrid
墨西哥城	Mexico City
慕尼黑	Munich
马斯喀特	Muscat
渥太华	Ottawa
巴黎	Paris
比勒陀利亚	Pretoria
拉巴特	Rabat
里约热内卢	Rio de Janeiro
罗马	Rome
圣地亚哥	Santiago
悉尼	Sydney
塔什干	Tashkent
突尼斯	Tunis
维也纳	Vienna
华沙	Warsaw
华盛顿	Washington
惠灵顿	Wellington

义务教育教科书

地理图册

七年级下册



星球地图出版社

ISBN 978-7-5471-0942-7

定价：　　元

绿色印刷产品